

CRUISE AMERICA

TOURBOOK



*Entdecken Sie die USA und
Kanada mit dem Wohnmobil*



WILLKOMMEN BEI CRUISE AMERICA UND CRUISE CANADA

TOURBOOK INDEX

- 2/3 Herzlich Willkommen
- 4 Preise und Ausstattungen
- 5-8 Wählen Sie Ihr Wohnmobil
- 9 Cruise America Apps und nützliche Links
- 10/11 Campingplätze in den USA & Kanada

Die Touren

Seite	Tour	Kartenummer
12/13	Amerikas Nordwesten	1
14/15	Oregon und Kalifornien	2
16	Der Norden Kaliforniens	3
17	Kaliforniens Süden	4
18	Das Drei-Staaten-Dreieck	5
19	Der Grand Canyon und Las Vegas	6
20/21	Der Westen	7
22	Death Valley und Lake Havasu	8
23	Von Phoenix nach Las Vegas	9
24	Arizona und New Mexico mit Grand Canyon	10
25	Cowboy Country	11
26/27	Utah und die Canyons	12
28/29	Wahrzeichen und Nationalparks des Authentischen Amerika	13
30/31	Von Houston nach Las Vegas via Big Bend	14
32/33	Route 66 mit Highway No. 1	15
34	Texas und Louisiana	16
35	Musikalische Südstaaten	17
36	Disney und Meer	18
37	Floridas Strände und die Keys	19
38/39	Florida plus Inklusive den Great Smokies	20
40/41	Von Washington DC nach Orlando	21
42	Ostküsten-Städte	22
43	Die Höhepunkte Neuenglands	23
44	Minnesota Wildlife	24
45	Die Great Lakes Music Tour	25
46	Klassisches Ontario	26
47	Klassisches Québec	27
48	Der Westen Kanadas	28
49	Verlängerung Vancouver Island	29
50	Das Maritime Kanada	30
51	Höhepunkte Alaskas	31

Cruise America wurde 1972 gegründet. Nach über 45-jähriger Erfolgsgeschichte unter der Führung und dem Management der Smalley Familie wurde das "Lenkrad" der Firma einer größeren Familie übergeben - unseren Mitarbeitern. Es beginnt ein neuer Abschnitt in der Geschichte der Firma und der Erfolg ist nicht nur im Rückspiegel verewigt sondern sitzt ebenfalls im Fahrersitz!

Die Erfolgsgeschichte wird weitergeführt - mehr als 45 Jahre Erfahrung sprechen für sich!

Daran erkennt man, dass Cruise America sich mit dem Thema Wohnmobilvermietung auskennt. Wir bei Cruise America wissen was Sie von einem Wohnmobil erwarten und unser



Wir vermieten Wohnmobile von über 35 Vermietstationen in den USA und Kanada.



Ziel ist es, Ihnen genau das zu bieten.

Wir bei Cruise America und bei der Schwesterfirma Cruise Canada möchten, dass Ihr Traumurlaub genau nach Ihren Wünschen verläuft und hoffen, dass

Ihnen die Informationen auf den folgenden Seiten aufzeigen, wie aufregend, einzigartig und motivierend diese Art von Urlaub sein kann!

WAS BEDEUTET EIN URLAUB IN EINEM WOHNMOBIL?

Diese Broschüre ist als Entscheidungshilfe für Sie gedacht. Gerade bei der Planung des ersten Nordamerika-Urlaubs mit dem Wohnmobil ist man schnell überfordert: Was sollte man unbedingt sehen, was muss man beachten, etc. Aber auch wenn Sie Wiederholer sind, finden Sie hier ein paar hilfreiche Routenvorschläge oder auch Tipps und Tricks.

Wir von Cruise America vermieten seit mehr als 45 Jahren Wohnmobile. Diese Erfahrung, gepaart mit extra für die Vermietung und nach unseren Vorgaben gebauten Wohnmobilen und unserem hohen Service-Standard, bieten die besten Voraussetzungen für Ihren Traumurlaub!

Wohnmobilurlaub hat seit über 50 Jahren Tradition in Amerika und Kanada. Man nennt sie dort RVs (steht für „Recreational Vehicles“ und bedeutet so etwas wie „Fahrzeuge für die Freizeit“). Es ist wahrscheinlich schwer, eine amerikanische Familie zu finden, die noch niemals einen Campingurlaub mit einem Wohnmobil gemacht hat. Mit über 15.000 zum Teil luxuriös ausgestatteten Campingplätzen in Nordamerika stellt sich die Frage nach der Hotelübernachtung gar nicht mehr.

Campingurlaub mit einem Wohnmobil bietet eine solche Vielzahl an Vorteilen, dass wir hier gar nicht alle aufzählen können, aber die wichtigsten wollen wir Ihnen nicht vorenthalten:

FREIHEIT... Kein anderer Urlaub bietet Ihnen so viel Freiheit: Kein Ein- und Auspacken jeden Tag, keine hohen Minibar-Kosten, niemand schreibt Ihnen vor wann Sie Ihre Mahlzeiten zu sich nehmen oder wann Sie an- oder abreisen müssen. Wenn es Ihnen gefällt bleiben Sie – wenn es Sie weiter zieht, dann fahren Sie eben weiter!

FLEXIBILITÄT... Je nach Vorliebe planen Sie entweder Ihren Reiseverlauf im Detail



oder Sie fahren einfach drauflos und lassen sich überraschen! Bleiben Sie an einem Ort solange Sie möchten und wenn die Reiselust Sie wieder packt – fahren Sie los!

PREIS... Obwohl ein Hotelaufenthalt zunächst vielleicht preisgünstiger erscheint, so lauern doch immer die versteckten Kosten: Denken Sie an die drei Mahlzeiten am Tag. Hinzu kommen Getränke, Kaffee, Snacks zwischendurch, etc. Beim Urlaub im Wohnmobil kaufen Sie preisgünstig im Supermarkt ein. Wenn Sie sich dann ein Essen im Restaurant gönnen möchten, dann tun Sie das! Der Punkt ist: Sie haben die Wahl!

ZUGANG... Wenn Orte wie der Grand Canyon oder Zion Nationalpark auf Ihrer Reiseroute stehen, dann können Sie mit dem Wohnmobil direkt im Park übernachten und das zu geringen Kosten. Hotels in der Umgebung der Nationalparks sind oft sehr teuer und teils weit weg von den Sehenswürdigkeiten.

VERGNÜGEN... Für Kinder ist das Reisen im Wohnmobil ein wahres Vergnügen. Anstatt zwischen Gepäck eingequetscht auf der Rückbank, sitzen sie bequem am Tisch und können spielen oder die Aussicht aus dem großen Panoramafenster genießen.

NATUR... Morgens werden Sie von Vogelgezwitzchen geweckt und Ihr erster Blick beim Aufwachen fällt auf eine gigantische Bergkulisse oder das Meer, inmitten unberührter Natur... Öffnen Sie die Tür und atmen Sie die süße Berg- oder salzige Meeresluft tief ein. Frühstücken Sie in aller Ruhe im Kreise der Familie, während die Sonne sanft den Tag erwärmt. Danach



geht es mit der gesamten Familie auf Entdeckungstour. Keine Hetze und kein Streß!

TEILEN SIE IHR ABENTEUER!... Teilen Sie Ihre Urlaubs-Impressionen mit uns auf Instagram und zeigen Sie uns Ihre Fotos, Videos und Urlaubsgeschichten. Vielleicht gewinnen Sie ja einen Reisegutschein im Wert von \$500 oder Sie entdecken Ihren Urlaubsschnappschuss in einer der nächsten Ausgaben des Tourbooks!

Amerikas und Kanadas Highlights in einem Wohnmobil zu entdecken gehört zu den einmaligsten Erlebnissen die ein Campingurlaub zu bieten hat. Die folgenden Routenvorschläge sollen Sie bei der Planung inspirieren.

Bleiben Sie hier mit uns in Kontakt:

- @cruiseamericaRV
- cruiseamericarv
- @cruiseamerica
- www.youtube.com/user/cruiseamericarv

PREIS-FRAGE: VERFÜGBARKEIT BESTIMMT DEN PREIS

Zunächst einmal sollten Sie wissen, dass unsere Preise sich nach Angebot und Nachfrage richten. Je mehr Fahrzeuge wir an einer bestimmten Station verfügbar haben, desto günstiger ist der Preis. Haben wir z.B. von einer bestimmten Kategorie mehr Fahrzeuge verfügbar, kann es sein, dass ein grösseres Fahrzeug günstiger ist als ein Kleineres.

Ausserdem fängt bei uns der frühe Vogel den Wurm. Anders ausgedrückt: je früher Sie buchen, desto mehr Fahrzeuge haben wir verfügbar - desto günstiger ist der Preis.

Der Preis, den wir Ihnen nennen, ist immer der Mietpreis für den gesamten Mietzeitraum - inklusive Versicherung.

Meilen können Sie ebenfalls im Voraus kaufen in Form von Paketen à 500 oder 100 Meilen bzw. Kilometern. Wenn Sie eine weite Strecke vorhaben, dann können Sie auch unlimitierte Meilen kaufen. Dies ist sehr oft um einiges günstiger als vor Ort den Preis pro Meile bzw. Kilometer zu bezahlen. In manchen Monaten bieten wir im Rahmen unserer monatlichen Specials auch 25% Ermässigung auf unlimitierte Meilen an - das lohnt sich! Alle Routenvorschläge in unserem Tourbook geben die ungefähr benötigten Meilen an, aber denken Sie daran, dass Sie grosszügig bei der Meilenberechnung sind, denn Sie machen sicherlich auch mal den einen oder anderen Umweg, etc. Kalkulieren Sie also nicht zu knapp aber bedenken Sie ebenfalls, dass nicht verfahrere Meilen nicht zurückgegeben werden können.

Cruise America & Cruise Canada bieten Ihnen die Möglichkeit, Ausstattungspakete zu mieten. Das Personal Kit beinhaltet Decken, Kopfkissen und Bezüge sowie Handtücher. Das Vehicle Kit enthält Küchenutensilien, Töpfe, Geschirr, etc. Manche Reiseveranstalter bieten die Möglichkeit, diese Kits im Voraus zu buchen und zu bezahlen, ansonsten können Sie dies direkt an der Anmietstation tun.

Sollten Sie eine Einwegmiete in Erwägung ziehen - sprich: Anmietung an Station A und Abgabe an Station B, müssen Sie wissen, dass hierfür eine Einweggebühr fällig wird. Diese beträgt zwischen \$250 - \$700 je nach Route. Diese wird entweder von Ihrem

Reiseveranstalter im Voraus erhoben oder direkt an der Station bezahlt, wenn Sie ihr Fahrzeug abholen.

Wie in Europa auch, besteht in Nordamerika Steuerpflicht. Für alle in Europa bezahlten Artikel ist diese Steuer in dem an Ihr Reisebüro gezahlten Betrag bereits enthalten. Sollten Sie vor Ort etwas bezahlen (Kits, Einweggebühren, etc.) wird die lokale Steuer vor Ort erhoben.

VERSICHERUNG ist ein wichtiges Thema. Diese ist bereits in Ihrem Basis-Mietpreis enthalten. Sie sind automatisch bis zu einem Betrag von \$1 Mio Dollar Haftpflichtversichert. Manche Reiseveranstalter heben diesen Betrag noch weiter durch zusätzlich für die Kunden abgeschlossene Versicherungen. Im Preis enthalten ist ebenfalls eine VIP Versicherung mit einer Selbstbeteiligung von max. \$1500,- pro Schadensfall - das bedeutet dass Sie im Falle eines Schadens einen Betrag BIS zu maximal dieser Höhe zahlen müssen. Näheres zu Versicherungen erfahren Sie bei Ihrem Reiseveranstalter bzw. in Ihrem Reisebüro.

Bei Übernahme des Fahrzeugs ist eine Kaution in Höhe von \$500 fällig. Diese Kaution wird von der Kreditkarte des Hauptfahrers eingezogen und bei ordnungsgemässer Abgabe des Wohnmobils auch in voller Höhe zurückerstattet. Sollten Sie mehr Meilen gefahren sein, als Sie im Voraus gebucht hatten, die Abwassertanks nicht entleert haben oder kleinere Schäden am Wohnmobil entstanden sein, werden diese Beträge von der Kaution einbehalten, andererseits erstatten wir Ihnen eventuell entstandene Kosten für Wartung (z.B. Ölnachfüllung o.ä.) gegen Vorlage der Quittungen.

Sie können übrigens bei der Übernahme des Fahrzeugs so viele Fahrer eintragen lassen, wie Sie möchten, es entstehen dadurch keine zusätzlichen Kosten. Ebenso wenig erheben wir eine extra Gebühr für Fahrer unter 25 Jahren. Unser Mindestalter für Fahrer liegt bei 21 Jahren und solange jemand einen gültigen Führerschein vorlegen kann, akzeptieren wir diesen. Auch wenn die amerikanischen Fahrzeuge im ersten Moment groß erscheinen, es ist nur ein ganz normaler PKW Führerschein erforderlich um diese in den USA und in Kanada zu fahren.



AUSSTATTUNG DER WOHNMOBILE

STANDARDAUSSTATTUNG IN ALLEN WOHNMOBILEN

Servolenkung	AM/FM Radio & Stereo
Servobremse	Kühl- und Gefrierschrank
Tempomat	Dusche/WC (separat im C30)
Automatikgetriebe	WC-Spülung mit Frischwasser
Klimaanlage in der Fahrerkabine	Generator (in Kanada nur im C30, nicht verfügbar im T17)
Heizung	Doppelbereifung hinten (außer beim C19 und beim T17)
3-Flammen-Gasherd (2 im C19)	Zweiradantrieb
Mikrowelle	
Deckenklimaanlage	

TECHNISCHE DATEN	T17	C19	C25	C30
<i>Tankkapazitäten (Gallonen / Liter)</i>				
Boiler	6/22	6/22	6/22	6/22
Frischwasser	22/83	20.5/76	40/151	40/151
Abwasser Dusche/ Küche	15/56	16/62	24/92	22/83
Abwasser WC	16/60	17/64	24/92	25/94
Benzin	23/88	40/151	55/208	55/208
Flüssiggas LPG	5/19	11/45	12/46	12/46
<i>Bettgrößen (Zoll / Meter)</i>				
Alkovenbett	60 x 76	60 x 84	57 x 96	57 x 96
	1.54 x 1.93	1.52 x 2.13	1.45 x 2.44	1.45 x 2.44
Dinette (Essecke)	30 x 80	37 x 72	37 x 72	37 x 72
	0.76 x 2.0	0.94 x 1.83	0.94 x 1.83	0.94 x 1.83
Doppelbett	-	-	54 x 80	60 x 74
	-	-	1.37 x 2.03	1.52 x 1.88
Couch	-	-	-	42 x 68
	-	-	-	1.06 x 1.72
<i>Außenmaße (Fuß & Zoll / Meter)</i>				
Länge (ca. Angaben)	20' / 6.15	20' / 6.15	25' / 7.6	30' / 9.1
Breite (Rückspiegel eingeklappt)	7' 2" / 2.18	7' 8" / 2.34	8' 4" / 2.54	8' 4" / 2.54
Außenhöhe	12' / 3.72	12' / 3.72	12' / 3.72	12' / 3.72



Die Personal Kits und Vehicle Kits von Cruise America können bequem im Voraus gebucht werden.

WÄHLEN SIE IHR WOHNMOBIL

Wir haben 4 verschiedene Fahrzeugtypen mit Benzinmotoren im Programm. Wir bieten drei C-Klasse Fahrzeuge und ein T-Klasse Fahrzeug an. Sie alle verfügen über einen Alkoven, der sich über die Fahrerkabine erstreckt und in dem sich immer ein Doppelbett befindet.

Alles was wir herstellen lassen ist spezifisch auf die Vermietung zugeschnitten. Natürlich können wir nicht behaupten unsere Fahrzeuge wären unverwüstlich, dennoch glauben wir, auf das Resultat stolz sein zu können: Robuste Materialien, gut schliessende Vorhänge, leicht zu reinigende Matratzen und Böden, gut schliessende Schränke und Schubladen, etc.

Wir bemühen uns stetig unsere Fahrzeuge zu verbessern. Dazu arbeiten wir eng mit Designern der führenden Wohnmobilhersteller in den USA zusammen um sicherzustellen, dass wir mit unseren Fahrzeugen immer im Trend liegen.

Alle unsere Fahrzeuge sind mit einem Kühl- und Gefrierschrank, Gasherd, Mikrowelle und natürlich viel Stauraum ausgestattet.

Desweiteren verfügen alle Fahrzeuge über eine Dusche, ein WC mit Wasserspülung und ein separates Waschbecken. Alle Fahrzeuge verfügen über einen Frischwassertank und zwei Schmutzwassertanks in denen das Wasser gesammelt wird sofern Sie nicht am Campingplatz direkt an den Frisch- und/oder Abwasseranschluss angeschlossen sind.

Alle Fahrzeuge bei Cruise America & Cruise Canada sind mit Servolenkung, Servobremsen und Automatikgetriebe ausgestattet. Sollten Sie eine manuelle Schaltung gewöhnt sein, machen Sie sich keine Sorgen. Sie gewöhnen sich im Handumdrehen daran, dass Ihr linker Fuss Urlaub hat und Sie nur den rechten Fuss zum fahren benötigen!

Sie brauchen sich ebenfalls keine Gedanken über die evtl etwas ungewohnte Länge der Fahrzeuge zu machen - das ist reine Gewöhnung! Achten Sie nur darauf, dass sie die Kurven entsprechend ausreichend ausfahren. Auch an die Fahrzeugbreite gewöhnen Sie sich schnell - wir sprechen aus eigener Erfahrung!

Wenn Sie nur zu zweit unterwegs sind und Ihnen Komfort genauso wichtig ist, wie Wendigkeit, dann sollten Sie sich für den T17 oder den C19 entscheiden. Wenn Sie allerdings zu viert reisen, sollte es dann schon der C25 sein und wenn Sie länger unterwegs oder beispielsweise mit 2 Paaren reisen, ist der C30 die richtige Wahl.

T17 TRUCK CAMPER



Hier gelangen Sie zu einer virtuellen Tour des T17

Das neueste Fahrzeug aus unserer Flotte ist der T17 Truck Camper. Auf der Basis eines F-150 Truck ist das Fahrzeug sehr wendig und einfach zu fahren. Das wird besonders Camper-Anfängern sicherlich viel Freude bereiten. Mit seinem V8 Motor bezwingt er auch steiles Gelände mit Leichtigkeit. Ob Ihre Reise Sie in die Natur bringt oder ob auch Abstecher in Städte auf dem Reiseplan stehen - der T17 ist allen Anforderungen gewachsen!

Maximal: 3 Personen

Fahrzeuginnenlänge: 6,15 m



Tag



Nacht



C19

KOMPAKTES WOHNMOBIL

Unser kleinstes C-Klasse Wohnmobil in der Flotte ist der aerodynamische und kraftstoffsparende C19. Er ist schmaler, passt in eine normale Parklücke und ist damit das ideale Fahrzeug für 2 Personen. Ein großes Alkovenbett über der Fahrerkabine bietet bequem Platz für zwei Erwachsene und die Küche befindet sich im hinteren Teil. Die Sitzgruppe (Dinette) lässt sich problemlos zum Bett umbauen und bietet mit 0,94m x 1,83m einen dritten Schlafplatz für ein Kind.

Maximal: 3 Personen

Fahrzeuglänge: 6,15 m

Hier gelangen Sie
zu einer virtuellen
Tour des C19




C25 STANDARD WOHNMOBIL

Der C25 ist unser Wohnmobil mittlerer Größe und bewährt sich seit Jahren. Mit seinem Bett im hinteren Fahrzeugteil und dem Alkoven-Doppelbett hat es die ideale Größe für zwei Paare oder eine Familie mit bis zu 5 Personen. Wie beim C19 lässt sich auch hier die Dinette in ein Bett von 0,97m x 1,78m verwandeln.

Maximal: 5 Personen

Fahrzeuglänge: 7,3 - 7,6 m

Hier gelangen Sie zu einer virtuellen Tour des C25



C30 GROßES WOHNMOBIL

Der C30 ist das größte Wohnmobil in unserer Flotte. Ein besonderes Merkmal ist das separate Schlafzimmer im hinteren Bereich mit seinem knapp 1,50m breiten Doppelbett! Ein weiteres Doppelbett befindet sich über der Fahrerkabine. Weiteren Schlafplatz bieten ein ausklappbares Sofabett und eine in ein Bett verwandelbare Dinette. Desweiteren sind im C30 Dusche und Toilette getrennt.

Maximal: 7 Personen

Fahrzeuglänge: 8,8 - 9,1 m

Hier gelangen Sie
zu einer virtuellen
Tour des C30



DIE CRUISE AMERICA & CRUISE CANADA APP



Die Cruise America & und Cruise Canada App ist im Android Store und im Apple Store als Download verfügbar. Sie finden die App indem Sie nach "Cruise America" suchen. Die App ist natürlich kostenlos und bietet Ihnen viele nützliche Informationen, wenn es darum geht, den Urlaub im Voraus zu planen oder aber, wenn Sie bereits „on the road“ sind.

Die App beinhaltet die Downloadoption des „Renters Assistance Guide“ in vielen verschiedenen Sprachen. Dieser Guide bietet viele hilfreiche Informationen rund um Ihr Wohnmobil, angefangen bei der Inbetriebnahme, bis hin bis zur Fehlerbehebung.

An Bord Ihres Wohnmobils finden Sie zwar eine Kopie des Assistance Guides in Form eines Handbuchs - mit der App ist das Ganze allerdings etwas angenehmer. So können Sie beispielsweise die Suchfunktion Ihres Smartphones nutzen, um gezielt nach Inhalten zu suchen.

Daneben haben Sie die Möglichkeit, sich das Orientierungsvideo oder auch das „What to expect on Day 1“ Video, welches Ihnen den Ablauf der Wohnmobilübernahme erklärt, anzuschauen und herunterzuladen. Natürlich sind auch Videos über verschiedene Fehlerbehebungen in vielen verschiedenen Sprachen verfügbar. So stellen wir sicher, dass



Service mit einem Lächeln

Sie für eine positive Campingerfahrung bestens ausgestattet sind.

Sie finden in der App weiterhin eine Übersicht der Camping- und Stellplätze in der Umgebung und deren Öffnungszeiten sowie weitere nützliche Informationen.



NÜTZLICHE LINKS FÜR IHRE URLAUBSPLANUNG

Über unsere Cruise America App hinaus, gibt es eine Vielzahl von Webseiten, die Ihnen bei Ihrer Urlaubsplanung behilflich sein können. Einige dieser Webseiten verfügen über ihre eigenen Apps.

Wir haben hier einige aufgelistet, die wir als wertvoll betrachten und die sich bei Ihrer Urlaubsplanung als nützlich erweisen könnten.



Für weitere Informationen zu Campingplätzen rund um Nationalparks und State Parks besuchen Sie www.recreation.gov and www.stateparks.com

Für weitere Informationen zu Campen abseits der "ausgetretenen Pfade".

<http://www.rv-camping.org/boondocking/>

<http://www.blm.gov/ca/st/en/prog/recreation/camping.html>

Für eine umfangreiche Liste an Campingplätzen, inklusive einer Suchfunktion, besuchen Sie www.campingroadtrip.com

Die beliebten KOA Campingplätze finden Sie unter www.koa.com

Landschaftlich schöne Routen finden Sie unter: www.byways.org

Finden Sie heraus wie Ihr Lieblingscampingplatz bewertet worden ist www.rvparkreviews.com

Die Webseite der "National Association of Campgrounds and RV Parks" www.arvc.org

Buchen Sie einzigartige Campingerlebnisse auf über 300.000 Campingplätzen, Ranches, Weinbergen, öffentlichen Parks und mehr unter www.hipcamp.com

Für Informationen zu Campingplätzen und für weitere nützliche Links der jeweiligen Staaten besuchen Sie:

Arizona:	www.visitarizona.com
California:	www.visitcalifornia.com
Colorado:	www.colorado.com
Florida:	www.visitflorida.com
Georgia:	www.exploregeorgia.org
Minnesota:	www.exploreminnesota.com
Nevada:	www.travelnevada.com
New Mexico:	www.newmexico.org
Oregon:	www.oregon.com
Texas:	www.traveltexas.com
Utah:	www.visitutah.com
Washington State:	www.experiencewa.com



Für Informationen zu Campingplätzen in den Kanadischen Nationalparks auf Englisch und Französisch besuchen Sie www.pc.gc.ca

Eine Liste mit Campingplätzen in Alberta finden Sie unter: www.albertacampgroundguide.ca

Wenn Sie Wohnmobil-Neuling sind, besuchen Sie www.gorving.ca. Dort erhalten Sie nützliche Informationen sowie Tipps zu Wohnmobilreisen in Kanada.

Für Informationen zu Campingplätzen der jeweiligen Provinzen und Territorien in Kanada besuchen Sie:

British Columbia:	www.britishcolumbia.travel
Alberta:	www.travelalberta.com
Quebec:	www.quebecoriginal.com
Ontario:	www.ontariotravel.net
Halifax:	www.destinationhalifax.com



CAMPINGPLÄTZE IN NORDAMERIKA

In Nordamerika finden Sie tausende von Campingplätzen – von 5* Resort-ähnlichen Anlagen, die keine Wünsche offen lassen, über eigentümergeführte Plätze mit familiärer Atmosphäre, bis zu den recht einfachen Campingplätzen wie man sie in den Nationalparks findet.

Wir möchten Ihnen einen kleinen Überblick über diese Auswahl geben – sind aber auch ehrlich – sollten Sie die Möglichkeit haben auf einem der Nationalpark-Campingplätze zu übernachten, geben Sie diesen den Vorzug!

High-Class Resorts

Diese sind meistens in Privat- oder Unternehmerbesitz und hervorragend ausgestattet und oftmals in einzigartiger Lage. Meistens sind alle Zufahrtsstraßen sowie auch die Stellplätze geteert und man kommt in den Genuss des sogenannten „full hook-ups“, sprich: Anschluss an Wasser, Strom und Abwasser. Die Toiletten/Duschen sind modern und sauber, es gibt ein Clubhouse, oftmals ein Restaurant und eine Bar. Selbstverständlich sind auch ein Swimmingpool und/oder ein Strand vorhanden. Unterschiedliche Sportangebote und

Unterhaltungsmöglichkeiten für Kinder runden das Angebot ab. Die Kosten hängen von der Lage ab – je näher sie sich an einer Attraktion wie z.B. Disneyworld oder den Niagarafällen befinden, desto höher der Preis. Nichtsdestotrotz bieten sie meistens ein hervorragendes Preis-Leistungsverhältnis, wenn man die Annehmlichkeiten kombiniert mit der Lage bedenkt. Die meisten dieser größeren Campingplätze bieten auf ihrer eigenen Webseite die Möglichkeit, Stellplätze online zu buchen.

Familiengeführte Campingplätze

In diese Kategorie fallen die kleineren, oftmals familien- oder privat geführten Campingplätze. Meistens sind auch hier die Zufahrtsstraßen und Stellplätze geteert und auch hier gibt es die Möglichkeit des „full hook-ups“. Saubere Toiletten und Duschen, sowie ein kleiner Lebensmittelladen und Münzwaschautomaten runden das Angebot ab. Sollte kein Strand oder See in der Nähe sein, ist meistens auch ein Swimmingpool

vorhanden. Ein Kinderspielplatz sowie Unterhaltungsmöglichkeiten für Familien in der Saison werden geboten. Auch hier variieren die Preise, aber oftmals bieten diese Art Campingplätze recht preisgünstige Stellmöglichkeiten.

Campingplätze innerhalb der Nationalparks und State Parks

Diese Campingplätze sind meist besonders idyllisch gelegen und „mitten in der Natur“. Morgens erwachen Sie vom Vogelgezwitscher mit Blick auf ein atemberaubendes Panorama! Anschluss an Strom, Wasser oder Abwasser werden Sie allerdings selten finden. Daher sollten Sie vorher sicherstellen, dass Ihr Frischwasser- und Propangastank voll und ihre Abwassertanks leer sind. Alle unsere Fahrzeuge haben zusätzlich zu der normalen Batterie im Motorraum noch eine „on board“ Batterie die z.B. ausreicht um am Abend die LED-Lampen im Fahrzeug verwenden zu können. Um wirklich Strom z.B. für die Klimaanlage im Fahrzeug zu generieren, müssen Sie allerdings den Generator verwenden, der in den USA in allen Fahrzeugen standardmäßig

vorhanden ist, in Kanada nur im C30. Diesen benötigen Sie aber nur, wenn Sie keine Möglichkeit haben, sich an ein Stromnetz anzuschließen. Zum Thema Generator noch ein Tipp: die meisten Nationalparks haben

Regeln, wann Generatoren eingeschaltet werden dürfen und wann nicht – so dass sie nicht andere Camper stören.

Einige wenige Nationalpark-Campingplätze bieten Duschen und Toiletten (z.B. Mather Campground im Grand Canyon und Furnace Creek im Death Valley). Folgende Internet-Seiten unterstützen Sie bei der Planung Ihrer Reise in den USA: www.recreation.gov, www.campingroadtrip.com und in Kanada www.pc.gc.ca.




Campland on the Bay, Kalifornien Foto: Campland.com



Lake Havasu, Arizona Foto: Willy Lowe

„Wildes“ Campen

Es geht nichts über das Freiheitsgefühl während man irgendwo in der Wildnis auf einem abgelegenen Campingplatz sein Lager aufschlägt. Es handelt sich hierbei nicht um Campingplätze im herrkömmlichen Sinne, sondern um Stellplätze die von der Regierung für diesen Zweck bereitgestellt werden. Der Forest Service, das BLM (Bureau of Land Management) und das WM (Wildlife Management) stellen diese Flächen zur Verfügung. Die Amerikaner nennen diese Art des Campings „Boondocking“ - dabei muss man nur beachten, dass es keinerlei Anschlüsse an Frisch- oder Abwasser gibt, insofern zahlt sich eine Planung mehrfach aus.



So ein Hundeleben!



MEISTGESTELLTE FRAGEN ZU CAMPINGPLÄTZEN

F Nach welchen Kriterien wurden die in unseren Routenvorschlägen aufgeführten Campingplätze ausgewählt?

A Die meisten Campingplätze wurden aufgrund von Empfehlungen von Cruise America Mitarbeitern aufgenommen. Jeder einzelne Campingplatz wurde auf mindestens einer der bekanntesten Rating-Seiten geprüft. Selbstverständlich bietet das keine Garantie, denn auch diese Bewertungen basieren rein subjektiv auf den Beurteilungen von Gästen. Zudem ändern sich Dinge - Campingplätze ändern den Besitzer oder Pächter, etc. Dennoch sind wir zuversichtlich, Ihnen eine gute Auswahl zu präsentieren. Es ist allerdings nicht ausgeschlossen, dass Sie auf Ihrer Reise auch einige andere Campingplätze entdecken, die Sie ebenfalls empfehlen würden. Umso besser! Wir freuen uns auf Ihre Tipps.

F Wie haben wir die Routen ausgewählt?

A Mit über 45 Jahren Erfahrung, in denen wir Menschen dabei behilflich sind, Ihren Camping-Urlaub in Nordamerika zu planen, glauben wir, eine gute Vorstellung davon zu haben, was Reisende während eines Wohnmobilurlaubs erwarten und erleben möchten. Während der Übernachtungsort nicht ganz unwichtig ist, sind es doch die Unternehmungen am Tag, die einen fantastischen Urlaub zu genau dem machen! Deswegen haben wir „must see´s and do´s“ für jeden Tag aufgeführt.

F Wie sind die Tourenvorschläge aufgebaut?

A Die meisten unserer Routen planen nur eine Übernachtung auf dem jeweiligen Campingplatz ein. Uns ist vollkommen klar, dass das nicht unbedingt der Realität entspricht - daher überlassen wir Ihnen die Entscheidung wo Sie mehr Zeit einplanen möchten - damit die Reise genau nach Ihrem Geschmack verläuft und Ihren Vorstellungen entspricht.

F Wieviele Nächte sollten wir denn dann pro Campingplatz einplanen?

A Das ist eine schwierige Frage! Wenn Sie beispielsweise zum Grand Canyon fahren, sollten Sie schon mindestens drei Nächte einplanen. Vielleicht genügt Ihnen schon der Blick auf den Grand Canyon vom Südrand, vielleicht machen Sie aber auch eine Tageswanderung in den Canyon hinein oder Sie buchen einen Hubschrauberrundflug, die Entscheidung liegt bei Ihnen! Im Grunde genommen werden Sie generell in den Nationalparks längere Stopps einplanen, als nur für eine Nacht, denn es gibt dort so viel zu entdecken und erleben und mit dem Wohnmobil



haben Sie ja den Vorteil dass Sie innerhalb der Parks übernachten können. Einige Campinplätze auf unseren Routen sind nur „night stops“ auf dem Weg, aber das wird aus dem Tourverlauf ersichtlich.

F Gibt es Zeiten zu denen wir Stellplätze im Voraus buchen müssen?

A Wenn Sie vorhaben, in der Nähe von großen Touristenattraktionen zu verweilen - z.B. Disney, Universal Studios, Niagarafälle, aber auch in der Nähe größerer Städte, empfehlen wir immer

eine Vorausbuchung. Ebenso wenn Sie in den Monaten Juli/August und zu den folgenden Ferienzeiten unterwegs sind:

USA & KANADA: Weihnachten und Ostern

USA: Memorial Day im Mai, 4. Juli.

Unabhängigkeitstag, Labour Day im September, Thanksgiving im November.

KANADA: Canada Day im Juli, Labour Day im September, Thanksgiving im Oktober - plus viele weitere Feiertage die nur in einzelnen Provinzen gelten.

F Wie kann ich im Voraus buchen?

A Meistens können Stellplätze direkt auf der Internetseite des Campingplatzes oder per Email reserviert werden. Die Frage danach wieviel „amps“ benötigt werden, beantworten Sie mit 30 amps - alle Cruise America Fahrzeuge laufen mit 30 amps. Oftmals müssen Sie zum Reservieren Ihre Kreditkarte als Sicherheit angeben. Informieren Sie sich bitte immer über die Stornobedingungen.



F Brauchen wir jede Nacht „full hook-up“?

A Mit „full hook-up“ bezeichnet man Stellplätze auf den Campingplätzen, die über Anschluss zu Strom, Frisch- und Abwasser verfügen. Sollte also der Frischwassertank voll und die Abwassertanks leer sein, brauchen Sie nicht gezwungenermaßen Anschluss an Frisch- bzw. Abwasser. In diesem Fall wird Ihnen der Anschluss an das Stromnetz wahrscheinlich genügen.



AMERIKAS NORDWESTEN

Eine unserer längsten Routen führt Sie durch Washington State, Idaho und Oregon. Anmietstationen für diese Route sind entweder Seattle/Everett oder Portland, Oregon. Die Strecke ist recht lang aber lohnenswert und ganz sicher möchten Sie länger als nur jeweils eine Nacht auf den jeweiligen Campingplätzen verweilen.

Routenvorschlag

Tag 1 > Nach Abholung Ihres Wohnmobils folgen Sie der Interstate 5 für ca. 40 Meilen Richtung Norden nach Mount Vernon zu Ihrem ersten Stopp.

📍 **40 Meilen bis Mount Vernon RV Park** ★ Besuchen Sie eine show im 1926 erbauten und restaurierten Lincoln Theater wo immer noch die original Theaterorgel verwendet wird. Im Roozengarde Display Garden erwartet Sie eine atemberaubende Tulpenausstellung mit der die Stadt ihrer holländischen Vergangenheit gedenkt. 🌐 <https://goo.gl/d268rU>

Tag 2 > Obwohl Ihre Fahrstrecke heute nur 65 Meilen beträgt, planen Sie genügend Zeit ein, denn es erwartet Sie ein landschaftlich sehr reizvolles Gebiet wie z.B. der North Cascades Nationalpark. Sie folgen dem Verlauf des Skagit Rivers, der Sie



Tulpenfelder im Skagit Valley Foto: Washington State Tourism/J. Poth



Diablo Lake

durch Städtchen wie Lyman, Hamilton und Concrete führt. Letzteres ist wirklich einen Stopp wert, eine Stadt aus Zement! Obwohl die meisten der original Holzhäuser aus den frühen 1900er Jahren vom Feuer zerstört wurden, sind drei noch erhalten. Durch Rockport und Marblemount geht es in den Cascades Nationalpark. Highlights sind der Damnation Peak, Mount Despair, Mount Terror, Mount Triumph, Pyramid Peak und Colonial Peak. Übernachtung im Nationalpark. 📍 **65 Meilen bis North Cascades Nationalpark, Newhalem Campground** ★ **Diablo Lake und Ross Dam.** 🌐 <https://goo.gl/Jgp2EC>

Tag 3 > Weiter durch den North Cascades Nationalpark geht es durch den Okanagan National Forest nach Electric City mit der Attraktion Grand Coulee Damm. Dies ist das größte Stromkraftwerk der USA – fünftgrößtes der Welt – und auch das größte Gebäude aus Zement. Mit dem im Damm verbauten Zement könnte man eine 3000 Meilen lange, vierspurige Straße von Los Angeles nach New York bauen. 📍 **175 Meilen bis zum Coulee Playland Resort, nahe Electric City** ★ **Besuchen Sie das Grand Coulee Besucherzentrum. Im Sommer wird eine Laserlight Show mit riesigen Bildern auf die Wände des Damms projiziert.** 🌐 www.couleeplayland.com

Tag 4 > Auf dem Weg in das fantastische Coeur D'Alene in Idaho kommen Sie nach ca. 90 Meilen durch Spokane, Washington. Mit Sicherheit möchten Sie hier einen Stopp einlegen – eine große Attraktion sind z.B. die Weingüter. Bis zum heutigen Campingplatz sind es nur 30 Meilen – lassen Sie sich also Zeit zum Erkunden. Blackwell Island RV Park ist direkt am Wasser gelegen. Lassen Sie am Strand die Seele baumeln oder genießen Sie einen Sprung ins kühle Nass des Sees. Coeur D'Alene bietet eine Vielzahl an Aktivitäten. Innerhalb von Kootenai County gibt es 87 Parks und Campingplätze, 47 Wanderwege, Fischen, Schwimmen, Wandern, Golf, Reiten, Tennis, Freizeitparks und natürlich spektakuläre Landschaft wohin das Auge schaut. Vielleicht bleiben Sie länger als eine Nacht. 📍 **120 Meilen bis Coeur D'Alene** ★ **Besuchen Sie Riverfront Park im Zentrum von Spokane und die Cataldo Mission außerhalb von Coeur d'Alene.** 🌐 www.idahorvpark.com

Tag 5 > Blieben Sie auf dem Interstate Highway, wären es 4 Stunden Fahrt zum nächsten Ziel – aber Sie würden eine Menge verpassen! Sie erreichen bald Montana – Big Sky Country. Ihr Campingplatz liegt im Südwesten Montanas, inmitten der grandiosen Rocky Mountains in der Nähe der historischen Städte Anaconda und Butte. Butte

wurde als „Reichster Hügel der Erde“ bekannt, als zunächst Gold und dann Silber aber auch Kupfer, Blei und Zink dort entdeckt und abgebaut wurden. Ein Besuch des historischen Viertels lohnt sich. 📍 **275 Meilen bis Butte** ★ **Besuchen Sie in Missoula das Fort Missoula, die University of Montana und die Elk Foundation.** 🌐 www.fairmontvresort.com

Tag 6 > Heute geht es Richtung Yellowstone Nationalpark. Verlassen Sie bei Belgrade die Interstate und folgen der 191 Richtung Süden durch den Gallatin National Forest und vorbei am Big Sky Resort. Sie fahren durch den Westeingang in den Yellowstone und dies ist definitiv der Ort, länger zu verweilen, wenn die Zeit es zulässt. Eine ca. 100 Meilen lange Straße verbindet als Kreis die meisten Sehenswürdigkeiten. Verkehrsstaus werden hier übrigens nicht von Menschen verursacht, sondern von den Tieren, wenn diese sich entscheiden, sich auf, neben oder entlang der Straße aufzuhalten. Einen Büffel werden Sie nicht aus dem Weg räumen und sollten sich noch Bären oder Elche dazugesellen, dann werden Sie – so wie alle anderen auch – anhalten wollen! Wenn Sie durch den Westeingang in den Park fahren und in südliche Richtung weiterfahren, werden Sie eine Teilstrecke doppelt fahren. Wählen Sie die Strecke entlang des Fountain Paintpot und Old Faithful – das werden Sie nicht bereuen. Es gibt einige Campingplätze entlang der Kreisstraße sowie auch in der Nähe der Einfahrten. Auf der Webseite finden Sie alle Informationen dazu. 📍 **180 Meilen bis zum Yellowstone Nationalpark** ★ **Besuchen Sie Mammoth Hot Springs; Grand Canyon des Yellowstone; Inspiration und Artist Points: alle innerhalb des Yellowstone Nationalparks gelegen.** 🌐 www.nps.gov/yell/planyourvisit/campgrounds.htm



Cataldo Mission außerhalb von Coeur d'Alene gelegen Foto: Idaho Tourism



Tag 7 > Sie verlassen Yellowstone durch den Südeingang und erreichen den Grand Teton Nationalpark. Diese atemberaubenden Berge scheinen direkt aus dem Jackson Lake in die Höhe zu wachsen. Folgen Sie der Route 89 und damit der Grenze zu Idaho bis Sie weiter westwärts Idaho Falls erreichen. 📍 **215 Meilen bis Idaho Falls** ★ **Besuchen Sie das ganzjährig lohnenswerte Jackson. Hier wohnen die Schönen und Reichen.** 🌐 www.snakeriverrvpark.com

Tag 8 > Seit der Zeit der ersten Siedler hat sich vieles verändert - einiges ist aber auch gleich geblieben. Den Stämmen der Shoshonen und Bannock wurden unter der Fort Bridger Treaty von 1868 1,8 Millionen Hektar Land im Osten Idahos zugesprochen. Durch Fehler bei der Landvermessung, gebrochene Versprechen und weitere Absprachen schrumpfte das zugewiesene Land zunächst auf 418.000 Hektar, um dann wieder auf die heutige Fläche von 544.000 Hektar anzuwachsen.

Auf dem Weg nach Süden auf dem Hwy 15 kommen Sie heute durch die Fort Hall Indian Reservation. Schauen Sie sich unbedingt die Sammlung an Native American Kunstgegenständen in dem Laden mit dem ungewöhnlichen Namen „The Clothes Horse“ an. Über die Jahrhunderte entwickelten die Shoshonen und Bannock einen eigenen Stil, so dass einige Exemplare sogar im Smithsonian in



Wagenburg, Oregon Trail



Büffel im Yellowstone Nationalpark

Washington D.C. zu bewundern sind.

Biegen Sie auf dem Hwy 86 ab Richtung American Falls. Bei Hochwasser können Sie den Wasserfall bewundern, der dem Ort seinen Namen gegeben hat. Direkt am Snake River liegt der ganzjährig geöffnete und ca. 1000 Hektar große Massacre Rocks State Park. Wagenspuren zeugen noch heute von den Pionieren die auf dem Oregon Trail diese Stelle über viele Jahre als Rastplatz nutzten. Viele verewigten sich namentlich auf dem Register Rock. Heute übernachten Sie auf dem State Park Campingplatz. **55 Meilen bis Massacre Rocks State park bei American Falls** **Besuchen Sie The Lavas, Höhlen und Gesteinsformationen ganz in der Nähe von Idaho Falls.**

<https://goo.gl/5yDDLK>

Tag 9 > Knapp 200 Meilen bzw. drei Fahrtstunden entfernt liegt Idaho's Hauptstadt, unser heutiges Ziel. Zunächst geht es am Snake River entlang. Der Freeway führt direkt nach Boise, aber vielleicht entscheiden Sie sich für die Alternativroute und biegen gleich nach Glens Ferry ab und fahren durch die Snake River Birds of Prey Natural Area.



Typische rote Scheune mit Mt.Hood im Hintergrund



Mount Rainer National Forest

Foto: Lewis County Convention & Visitor Bureau/Loren Lane

Nördlich vom Meridian geht es wieder auf den Highway ein Stück Richtung Süden, wo Sie den Campingplatz für heute Nacht etwas außerhalb von Boise ansteuern. **210 Meilen bis Boise** **Besuchen Sie den Wasserfall bei Thousand Springs, vorbei an Twin Falls und auch Bruneau Dunes südlich von Mountain Home.**

www.koa.com/campgrounds/boise

Tag 10 > Weiter geht es westwärts Richtung Pazifischer Ozean und in den Staat Oregon. Heute wird in der Nähe der Stadt Le Grande übernachtet - der Name wurde der Stadt übrigens von einem der französischen Siedler gegeben. Dominiert wird die wunderschöne Landschaft des Wallowa-Whitman National Forest von Mount Emily. **160 Meilen bis La Grande** **Besuchen Sie Baker City wegen des Besucherzentrums und der Museen entlang des historischen Oregon Trails.**

<https://goo.gl/9xoETb>

Tag 11 > Der Großteil der Strecke heute führt am beeindruckenden Columbia River entlang, der die Staaten Oregon und Washington voneinander trennt. Planen Sie Stopp in Pendleton wegen der lokalen Wollware und dann in Fort Dalles ein, das sein Dasein ursprünglich als US Army Posten mitten im „Indianergebiet“ auf dem Oregon Trail begann. Der Name stammt aus dem kanadischen Französisch und bezieht sich auf die starken Stromschnellen außerhalb der Stadt. Vielleicht haben Sie davon gehört, dass die Stadt Portland in Oregon als „beste Großstadt“ bezeichnet wird. Ein Besuch macht klar warum: Die Gärten, Museen, der Zoo und die schönen Restaurants bieten einen angenehmen Kontrast zu dem „Outdoor“-Leben der letzten Tage. Sie erreichen die



meisten Sehenswürdigkeiten mit der praktischen und umweltfreundlichen Light Rail. Wir empfehlen den Portland Fairview RV Park in ruhiger Umgebung, gerade einmal 8 Meilen östlich von der Innenstadt gelegen. **150 Meilen bis Portland** **Besuchen Sie Panorama Point für einen dramatischen Ausblick auf Mount Hood, Oregon's (möglicherweise) schlafender Vulkan.**

www.portlandfairviewrv.com

Tag 12 > Nach dem Stadterlebnis geht es wieder zurück in einen Nationalpark - der letzte bevor es zurück nach Everett geht. Nach ca. 70 Meilen auf dem Freeway biegen Sie auf die Route 12 ab in Richtung des Parks. Mount St. Helens liegt zu Ihrer Rechten und vielleicht verspüren Sie Lust, den Freeway zu verlassen um einen Abstecher zum Mount St. Helens National Volcanic Monument zu machen. Der Weg ist zwar 3 Meilen kürzer, Sie werden aber wegen der Serpentinien wesentlich mehr Zeit benötigen. Der Mount Rainier Nationalpark wurde 1899 gegründet. Sie erleben hier Höhenunterschiede von 500 m bis 4400 m über dem Meeresspiegel. Der „Berg“ ist eigentlich ein aktiver Vulkan, von Eis und Schnee bedeckt und von Urwald und wunderschönen Wiesen umgeben. Ihnen stehen auf den Routen 12 und

410 3-4 Campingplätze zur Auswahl. **180 Meilen bis zum Mt Rainier National Park** **Besuchen Sie die 7 Bereiche des Parks - oder so viele wie Sie können.**
www.nps.gov/mora/planyourvisit/campgrounds.htm



Bogen aus Elchgeweihen, Jackson



Routendetails

AB	Seattle, Bozeman oder Portland
DAUER	13 Tage
DISTANZ	1,935 Meilen

Tag 13 > 110 Meilen bis Everett, wo Sie ihr Fahrzeug abgeben. Wir empfehlen Ihnen den Early Pick-up zu buchen, wenn Sie vorhaben diese Route, wie von uns vorgeschlagen, zu fahren - damit haben Sie bis 15 Uhr Zeit das Fahrzeug abzugeben und vermeiden an Ihrem letzten Urlaubstag in Stress zu geraten.



OREGON UND KALIFORNIEN

Egal worin Ihre Leidenschaft liegt, Oregons Natur und Variationen der Landschaft wie atemberaubende Küsten, Berge, Flüsse, Wüsten, Wälder und Täler – verleiten gleichermaßen zum Outdoor Abenteuer oder zur erholsamen Erkundung. Oregon verfügt über mehr Wege und Seitenstraßen, als jeder andere Bundesstaat. Außerdem hat Oregon keine Umsatzsteuer, was das Einkaufen natürlich umso schöner macht.



Routenvorschlag

Tag 1 > Beginnen Sie Ihr Abenteuer in dem Sie die ersten Nächte in Portland verbringen, umgeben von der puren Schönheit der Natur. Bekannt für seine unverwechselbare Nachbarschaft, jede einzelne mit einem eigenen Flair. Wunderschöne Gärten, selbstgebrautes Bier, die Indie Musik-Szene und tolle Einkaufsmöglichkeiten inklusive dem größten Buchladen der USA, Powell's Books. Nachdem Sie Portlands Gastfreundschaft genossen haben, ist es Zeit in Ihr Wohnmobil zu steigen und zum historischen Columbia River Highway aufzubrechen. Genießen Sie den Panoramablick auf die Schlucht unterhalb von Ihnen und die vielen Wasserfälle in der Nähe der Autobahn, der eindrucksvollste davon ist Multnomah Falls, welcher 188 Meter in die Tiefe fällt und eine der beliebtesten Attraktionen der Natur Oregons ist. 📍 150 Meilen über den Mt Hood zum Oxbow Regional Park
★ Nehmen Sie den berausenden Mt Hood Scenic Byway - eines der Wahrzeichen von Oregon - um einige der landesweit atemberaubendsten Landschaften zu erkunden. Nach der Erkundung der Schlucht, fahren Sie weiter nach Hood River und dort genießen Sie diese kleine Stadt. Besuchen Sie den Hood River Water Front Park, direkt am Columbia River, wo Sie Kiter und Windsurfer aus der ganzen Welt beobachten können. Dazu gibt auch tolle Restaurants! 🌐 <https://goo.gl/nYSqBW>

Tag 2 > Heute geht es nach Astoria, das als „Little San Francisco des pazifischen Nordwestens“ bekannt ist und über eine wiederbelebte Innenstadt der 20er Jahre Ära und dutzende malerische viktorianische Häuser verfügt, welche Ihren Platz an bewaldeten Hängen haben. Reich an landschaftlicher Schönheit, können der pazifische Ozean und der Columbia River von der Spitze des historischen Wahrzeichens, der Säule von Astoria aus betrachtet werden. (1926 erbaut, ist die Säule knapp 40 Meter hoch und 164 Stufen führen bis in die Spitze. 📍 125 Meilen bis zum Fort Stevens State Park ★ Viel zu lernen gibt es bei einem



Portland Panorama

Foto: Larry Geddis



Oregons Küste

Besuch im Maritime Museum und verpassen Sie nicht das Haus von Lewis & Clark von 1805-06 in Fort Clatsop. 🌐 <https://goo.gl/9bfZct>

Tag 3/4 > Wenn Sie auf dem Weg nach Süden entlang des spektakulären Scenic Byway entlangfahren, passieren Sie historische Leuchttürme, verschlafene Fischerdörfer und atemberaubende Ausblicke. Entdecken Sie Cannon Beach mit seiner malerischen Innenstadt und seinen vielen Kunstgalerien. In der Nähe von Haystack Rock finden Sie den drittgrößten Monolith der Welt, eines der am meisten fotografierten Naturwunder des Staates. Der mächtige Pazifische Ozean säumt den Strand entlang von 7 herrlichen Meilen in Lincoln City. In der bezaubernden Depoe Bucht finden Sie den kleinsten schiffbaren Hafen der Welt. Es gibt zahlreiche Charterfischereien und Walbeobachtungsfirmen, die von hier aus operieren. Newport Historic Bay Front ist die Heimat einer der größten kommerziellen Fischereifloten in Oregon und Besucher können Geschäfte, Kunstgalerien, Chowderhäuser, Restaurants, Fischverarbeitungsbetriebe und Familienattraktionen in den jahrhundertealten Schaufenstern aus einer vergangenen Zeit genießen. Der Yaquina Head Leuchtturm ist der



Haystack Rock, Cannon Beach

Foto: Greg Vaughn

höchste an der Küste von Oregon – knapp 30 Meter hoch. 📍 135 Meilen bis nach Newport
★ Vielleicht buchen Sie eine unvergessliche Walbeobachtungs-Tour mit Marine Discovery Tours die spezialisiert sind auf Wale, Austernzucht und Meeresbewohner. Besuchen Sie das Oregon Coast Aquarium und schauen Sie sich Sammlungen von heimischer Flora und Fauna der Küste von Oregon an, sowie Meeressäuger insbesondere Seelöwen, Seehunde und Seeotter. Im Bereich "Passages of the Deep" können Besucher durch Acrylglastunnel spazieren und dabei die Meeresbewohner über sich beobachten. 🌐 <https://goo.gl/e9dczb>

Tag 5/6 > Weiter geht es südlich entlang der Küste und zum „Heceta Head State Park“, wo ein kurzer Weg Sie zu einem historischen Leuchtturm führt und Ihnen eine spektakuläre Aussicht auf die Küste bietet. Dann geht es weiter nach Osten, zu den charmanten Sisters, einem Städtchen aus dem Jahre 1880 und dem „McKenzie Pass-Santiam Pass Scenic Byway“, der seinen Ursprung in einer Wagenroute aus dem Jahre 1860 hat. Mit seinen vielen Fachgeschäften und Galerien ist dies ein einfach einzigartiger Ort. Dann geht es für Sie weiter in die freundliche und kosmopolitische Stadt Bend. Mit 300 Sonnentagen im Jahr und grenzend an den Deschutes National Forest und die Cascade Mountains, liegt Bend entlang dem Deschutes River und ist bekannt für sein großes Angebot an Erholungsmöglichkeiten. Diese belebte Stadt liegt in einem ruhigen Tal und begann als Haltestelle für Waggonzüge, bevor die Reise über die Cascade Mountains fortgesetzt wurde. Heute ist es die bevölkerungsreichste Stadt Oregons. 📍 245 Meilen nach Bend
★ Verpassen Sie die Höhlen der Seelöwen nicht, bei der Besucher 64 Meter nach unten können, in die weltweit größte Seehöhle, die die Heimat des

wilden Steller Seelöwen ist. Essen Sie zu Mittag im herrlichem Florence mit seinen restaurierten historischen Vierteln und unternehmen Sie anschließend eine Buggy Fahrt in der Oregon Dunes National Recreation Area. Von Bend aus nehmen Sie die Sesselbahn auf den Gipfel des Mt. Bachelor oder Sie fahren zum Newberry Vulkan. Das Besucherzentrum Lava Lands auf Lava Butte bietet Ihnen eine ausgezeichnete Orientierung der vulkanischen Landschaft und dem „Weg der geschmolzenen Lava“. 🌐 <https://goo.gl/cP6BHo>

Tag 7/8 > Auf dem Weg zum Crater Lake National Park fahren Sie am besten auf dem Cascade Lakes National Scenic Byway durch den Deschutes National Forest. Kein anderer Ort in Amerika entspricht der dramatischen Schönheit des Crater Lake - tief, rein und verblüffend blau. Umgeben von über 600 Meter hohen schroffen Klippen, ist der Crater Lake der 7. tiefste der Welt und der tiefste See der USA. Genießen Sie das unberührte Wunder des Crater Lake National Parks und die atemberaubende Landschaft auf dem Volcanic Legacy All American Highway. Probieren Sie das Beste, was Oregon zu bieten hat, von den frischesten - lokal angebauten - Pilzen, zu leckeren Beeren, dem unglaublichen Rogue Valley Käse und den verschiedenen köstlichen Weinsorten im Restaurant des Besucherzentrums. 📍 105 Meilen zum Crater Lake National Park
★ Verpassen Sie nicht den 33-Meilen-Rim Drive welcher spektakuläre Aussichten bietet und vor allem, schauen Sie sich den Film, "Spiegel des Himmels" im Besucher-Zentrum an. Es werden viele Wanderungen rund um den See angeboten ... aber für die Abenteuerer unter Ihnen, versuchen Sie sich an der Wanderung bis zum Bootsanlegeplatz. Der See von dieser Seite aus, ist noch unglaublicher als er es sonst schon ist. 🌐 <http://www.craterlakerv.com/>

Tag 9/10 > Heute steht eine schöne Fahrt entlang dem „Rogue-Umpqua Scenic Byway“ an. Folgen Sie dem wilden Rogue River den ganzen weiten Weg bis zum Grants Pass - einer klassischen Flussstadt. Eine Vielzahl von Weinkellereien und eine wundervolle Landschaft wartet darauf in dieser Region entdeckt zu werden, oder vielleicht entscheiden Sie sich für einige Weltklasse-Fischereien, Rafting, Mountainbiken oder Wüstenwanderungen. Southern Oregon ist die Heimat von ein paar berühmten Musik-



Indianerhäuptling, Mt Jefferson

Im Anschluss geht es weiter in den Norden Kaliforniens, der "Salatschüssel" Amerika's mit seinen hoch aufragenden Redwood Wäldern, Weltklasse Weinen aus Sonoma County und natürlich der einzigartigen Stadt San Francisco, die Ihnen ganz sicher ans Herz wachsen wird.



Rafting auf dem Rogue River

Foto: Kevin Wright



Der Cleetwood Trail, Crater Lake

und Theaterfestivals - das Britt-Musikfestival und Ashlands Oregon Shakespeare Festival, sowie historische Museen, Kunstgemeinschaften, antiken Einkaufszentren und dem blühenden Weintal des Applegate Valley. Die Geschichte Buffs erkennt die Region als eine Seite des von Oregon im 19. Jahrhundert entstandenen Goldrausches, einer Ära die für die Nachwelt innerhalb der Grenzen der gesamten Stadt Jacksonville bewahrt wird. **100 Meilen zum Grants Pass** ★ Halten Sie an der Oregon Vortex in der Nähe von Gold Hill. Ein visuelles Phänomen der Natur, was so an keinem anderen Ort der Welt existiert. Um es zu glauben, müssen Sie es sehen! Erleben Sie den Rogue River, der vom Crater Lake 215 Meilen bis zum Pazifik fließt, am besten auf einer Jet Boat oder River Rafting Tour.

🌐 <http://www.riverparkrvresort.com/>

Tag 11 > Auf dem Weg Richtung Süden nehmen Sie sich Zeit für die Erkundung des unterirdischen Oregon Caves National Monument und besuchen Sie eine historische Sehenswürdigkeit: das Oregon Caves Schloss. Winken Sie Oregon noch einmal zu, während Sie über die Grenze nach Kalifornien und den Redwoods weiterfahren. Gegründet im Jahre 1929, bietet dieser Park hauptsächlich ursprünglich gewachsene Küsten-

Redwoods umgeben von dem letzten großen und freiem fließenden Fluss in Kalifornien, dem Smith River. **75 Meilen zum Jedediah Smith Redwood-State-Park** ★ Genießen Sie den Park mit seinen 20 Meilen Wander- und Naturpfaden, reichhaltiger Fauna, Erholungsmöglichkeiten am Fluss und einem Besucherzentrum mit Ausstellungen und einem Laden mit Naturprodukten.

🌐 https://www.parks.ca.gov/?page_id=413

Tag 12 > Die Bäume im Humboldt Redwoods State Park sind Teil des weltweit größten verbleibenden Waldes der unberührten Rotholzbäume. Bei Meyers Flat können Sie den tollen Drive-Thru-Tree passieren. Besuchen Sie die Humboldt-Bucht mit dem Boot, dann speisen Sie in der Altstadt von Eureka. Weiter geht es auf dem Highway 1 wo sie entlang der 31 Meilen langen Strecke der Avenue of the Giants über 90 Meter hohe Redwoods bestaunen können. **215 Meilen zum Manchester Beach KOA Mendocino County** ★ Im Rockefeller Forest Offshore sehen Sie einen der höchsten Bäume der Welt und in Crescent City den ältesten noch ein Einsatz befindlichen Leuchtturm an der Pazifikküste.

🌐 www.manchesterbeachkoa.com

Tag 13 > Es ist Zeit den Highway 101 Richtung Süden zu nehmen, durch gewundene Hügel und eine vielfältige Landschaft reich an landwirtschaftlicher Kultur. Entlang des Weges, besuchen Sie einige der besten Weingüter von Sonoma County, probieren Sie zudem eine Reihe von außergewöhnlichen Weinsorten. Wandern Sie entlang dem Naturlehrpfad in „Armstrong Redwoods State Reserve“ in der Nähe von Guerneville. Südlich des malerischen Jenner-by-the-Sea steht der Fort Ross State Historic Park und weiter entlang der Küste finden Sie den Kruse Rhododendron State Reserve. Entdecken Sie zahlreiche Parks, Strände und Küstendörfer. **60 Meilen zum Cloverdale KOA, Sonoma County** ★ Vergessen Sie nicht im Gualala Point Regional Park zu stoppen um die wunderbare Natur zu genießen. Verpassen Sie den historischen Point Arena Leuchtturm nicht. Nehmen Sie sich etwas Zeit, um einige der besten Weingüter von Sonoma County zu besuchen und besorgen Sie sich eine Flasche Wein, um sie später beim Lagerfeuer genießen zu können.

🌐 www.koa.com/campgrounds/cloverdale/

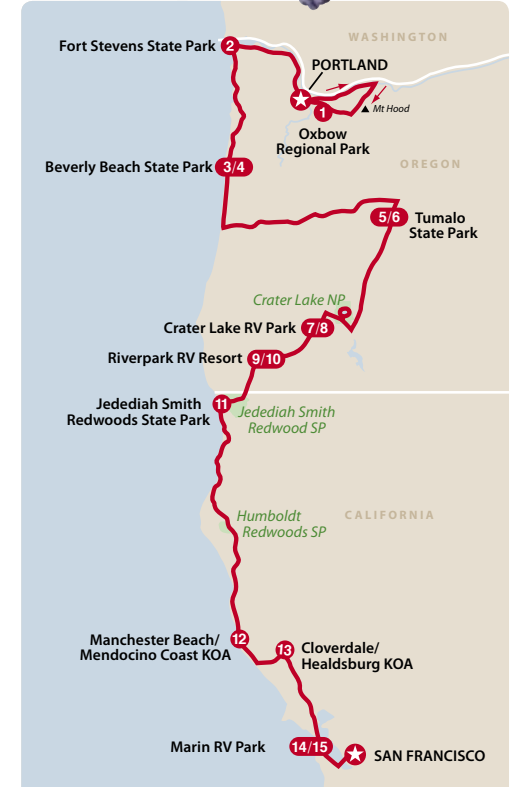
Tag 14/15 > Weiter geht es durch eine faszinierende Kulturlandschaft mit Weltklasse Weinen, uralten Rotholz-Wäldern und entlegenen Buchten. Sonoma County erwartet abenteuerlustige und neugierige Besucher mit mehr als 300 gastfreundlichen Weingütern, mehr als 40 Spas, Restaurants mit Produkten aus



Yaquina Head Leuchtturm

eigenem Anbau, Kunstgalerien, Geschäften, Flüssen, Rotholzwäldern und Wanderwege, die sich über von Eichen bedeckte Hügel schlängeln. Die Neugierigen und die Liebhaber vom Nordkalifornischen-Lebensstil sollten die Bodega Bucht besuchen um eine der schönsten Aussichten auf den Ozean zu ergattern und leckere Muschelsuppe zu genießen. Marin RV Park befindet sich nur 10 Meilen nördlich der Golden Gate Brücke. Nutzen Sie die öffentlichen Verkehrsmittel wie den Bus oder die Fähre. Während Sie das wunderschöne San Francisco erkunden, finden Sie in der Nähe des Campingplatzes das Zentrum der Stadt. **80 Meilen zum Marin RV Park** ★ Statten Sie der berühmten Insel Alcatraz einen Besuch ab - eine interessante Tour mit tollem Ausblick auf die Stadt während der Bootsfahrt. Radeln Sie über die Golden Gate Brücke und nehmen Sie die Fähre zurück. Ein unvergessliches Abenteuer. 🌐 <https://www.marinrvpark.com/campground/>

Tag 16 > Nach dem Frühstück sind es 40 Meilen zurück zur Cruise America Vermietstation.



Routendetails

AB	Portland oder San Francisco
DAUER	16 Tage
DISTANZ	1,330 Meilen



Weinberge im Kalifornischen 'Wine Country'

DER NORDEN KALIFORNIENS

Auf dieser 14-tägigen Tour entdecken Sie einige von Kaliforniens berühmtesten Naturdenkmälern und ein paar unentdeckte Juwelen Nordkaliforniens. Von den beeindruckenden Redwood Wäldern geht es zum fantastischen Yosemite Nationalpark, weiter zum kristallklaren Lake Tahoe, entspannten Weinproben in Sonoma County und zum Abschluss nach Sacramento wo der Goldrausch begann.



Routenvorschlag

Tag 1/2 > Sie übernehmen Ihr Wohnmobil in San Francisco und starten Ihr Abenteuer durch den Norden Kaliforniens. Heute ist die Fahrtstrecke nicht allzu lang, denn es geht zu einem der Stadt sehr nahe gelegenen Campingplatz - den Marin RV Park. Mit den öffentlichen Verkehrsmitteln kommen Sie bequem vom Campingplatz in die Innenstadt von San Francisco und können so Ihr Sightseeing-Programm absolvieren. **50 Meilen zum Marin RV Park** ★ Besuchen Sie die weltberühmte Insel Alcatraz. Dies ist nicht nur eine faszinierende Tour, sondern es bieten sich auch spektakuläre Ausblicke auf die Stadt. Erkunden Sie per Fahrrad die Golden Gate Bridge und nehmen Sie für den Rückweg die Fähre – ein unvergessliches Erlebnis!

<https://www.marinrvpark.com/campground/>

Tag 3 > Weniger als eine Stunde nördlich von San Franciscos Golden Gate Bridge liegt Sonoma County. Bekannt durch die erstklassigen Weine, bietet die Gegend eine abwechslungsreiche Landschaft von majestätischen Redwood Wäldern bis zu einsamen Meeresbuchten. Mehr als 300 Weingüter, über 40 Spas, erstklassige Restaurants, Kunstgalerien, Geschäfte, aber auch eine wunderschöne Landschaft mit Flüssen, Redwood Wäldern und Wanderwegen, durch mit Eichen bewachsene Hügel, bieten eine unvergleichliche Palette an Erlebnissen für Neugierige, Abenteuerlustige und Liebhaber des „Northern California Lifestyle“. Sonoma County bietet für jeden Besucher das richtige Erlebnis. **55 Meilen zum Porto Bodega RV Park** ★ Besuchen Sie auf jeden Fall Bodega Bay für spektakuläre Ausblicke auf das Meer und den besten Clam Chowder den Sie jemals probiert haben. www.portobodega.com

Tag 4 > Weiter geht es nordwärts auf dem Highway 101 durch sanfte Hügellandschaften und Farmland. Auf dem Weg lohnt sich ein Besuch eines der vielen am Fluss gelegenen Weingüter des Russian River Valleys mit Weinprobe. Eine Wanderung auf dem Nature Trail im Armstrong Redwoods State Reserve nahe Guernville ist ebenso empfehlenswert wie ein Besuch des Fort



Sanoma County Küste



Weingut in Kalifornien

Ross State Historic Parks und des Kruse Rhododendron State Reserves – beide nördlich gelegen. Auf dem Highway 101, weiter Richtung Norden fahrend, befinden sich eine Vielzahl an Parks, Stränden und Küstenstädtchen. Ein Highlight ist der historische Point Arena Leuchtturm.

70 Meilen bis Manchester Beach KOA, Mendocino County ★ Besuchen Sie auf jeden Fall den Gualala Point Regional Park. Nehmen Sie sich die Zeit ein paar von Sonoma Countys wunderbaren Weingütern zu besuchen und gönnen Sie sich abends am Lagerfeuer ein Gläschen!

<https://goo.gl/SsS9CH>

Tag 5 > Ihre Reise führt weiter entlang des Highway No. 1. Hundert Meter hohe Redwoodbäume säumen Ihren Weg während Sie das 31 Meilen lange „Avenue of the Giants“ genannte Stück des HW1 fahren. Die Redwoods im Humboldt Redwoods State Park sind Teil des größten, noch bestehenden, ursprünglichen Redwood-Waldes der Welt. Bei Meyers Flat passieren Sie den Drive-Thru-Tree. Crescent City ist das Tor zum Redwood Nationalpark und der Leuchtturm in der Stadt ist der älteste, noch in Betrieb befindliche Leuchtturm an der Pazifikküste. **180 Meilen zum Redwood RV Park** ★ Im Rockefeller Forest steht einer der höchsten Bäume der Welt. www.redwoodsrv.com/

Tag 6/7 > Von Eureka aus geht es auf dem Hwy 299 Richtung Osten, dem Beginn des Trinity River Scenic Byway – eine der abwechslungsreichsten und schönsten Routen Nordkaliforniens. Für Abwechslung sorgt eine Kayak-Tour oder eine Wanderung zu einem der wunderschönen Wasserfälle in der National Recreation Area bei Whiskey Town. Zahlreiche Möglichkeiten zum Wandern und Schwimmen bieten sich in Mt.

Shasta oder genießen Sie die Ausblicke auf den 4500 m hohen gleichnamigen Berg vom Everitt Memorial Highway aus.

210 Meilen bis zum Mount Shasta KOA ★ Auf der Interstate 5 bekommen Sie wunderbare Ausblicke auf die Steintürme des Castle Crags State Parks. <https://goo.gl/vMYoXw>

Tag 8 > Von Mt Shasta führt der Highway 89 nach McCloud. Dieser schließt an einen der Höhepunkte der Tour an: dem Volcanic Legacy Scenic Byway. Die Schönheit dieser Strecke ist atemberaubend und führt Sie direkt zum nächsten Highlight: dem McArthur-Burney Falls Memorial State Park mit seinem knapp 40 m hohen Wasserfall, der Sie an eine tropische Insel erinnern wird. In der Subway Cave können Sie ca. 400 m in eine vulkanische Lava-Röhre spazieren.

70 Meilen bis Hat Creek ★ Genießen Sie dort ein Picknick oder versuchen Sie Ihr Glück beim Fliegenfischen.

www.hatcreekresortrv.com

Tag 9/10 > Nach den atemberaubenden Erlebnissen in Nordkaliforniens vulkanischen Parks geht es heute nach Lake Tahoe. Dieses Juwel in den Bergen bietet ganzjährig und wetterunabhängig eine Fülle an Aktivitäten. Im Frühling und Herbst bieten sich Fischen oder Golfen an, im Sommer warten tolle Erlebnisse wie Ausflüge mit dem Mountainbike, Reiten, Fischen, Schwimmen, Wassersport und Golfen.

215 Meilen bis Lake Tahoe ★ Abendliche Schiffsfahrten auf dem See mit spektakulären Ausblicken sind ein gelungener Tagesabschluss. www.cityofslt.us/270/Campground-by-the-Lake

Tag 11 > Kulturelle Highlights, exzellente Küche, interessante Geschichte und weitere Überraschungen warten auf den Besucher Sacramentos. Die Hauptstadt bietet viele kostenlose Attraktionen wie z.B. Touren des California State Capitols oder des historischen Old Sacramento und als Krönung warten hervorragende Cafes, Bars und Restaurants. **110 Meilen bis Sacramento** ★ Die Dive Bar bietet nicht nur lokal gebräutes Bier sondern auch eine echte Meerjungfrau. <http://calexpo.com/rvpark/>

Tag 12/13 > Heute steht einer der bekanntesten Nationalparks Nordamerikas auf dem Programm, der Yosemite Nationalpark. Ca. 2000 Quadratmeilen schönster Landschaft mit einem Höhenprofil von



Riesen Redwood Baum



Routendetails

AB	San Francisco
DAUER	14 Tage
DISTANZ	1,253 Meilen

600 m bis knapp 4000 m über dem Meeresspiegel, alpine Hochplateaus, Seen, Wasserfälle, abwechslungsreiche Flora und Fauna und ein Wald mit gigantischen Sequoias wartet darauf erkundet zu werden. **135 Meilen bis Yosemite** ★ Besuchen Sie Bridal Veil und Yosemite Wasserfälle und wenn möglich wandern Sie die 2,5 Meilen bis zum Inspiration Point. www.yosemiteridge.com oder <https://www.yosemite.com/lodging/camping/lower-pines-campground/>

Tag 14 > Es sind knapp 158 Meilen bis nach San Francisco, daher empfehlen wir die Buchung des Early Bird Departure Specials – damit haben Sie bis nachmittags um 15:00 Zeit das Fahrzeug bei der Cruise America Vermietstation abzugeben und können die Fahrt durch Kaliforniens Central Valley auch entsprechend genießen.



Yosemite NP

KALIFORNIENS SÜDEN

Kalifornien gehört seit jeher zu den Traumdestinationen! Vom nördlich gelegenen San Francisco bis an die mexikanische Grenze bietet der Staat alles, was das Herz begehrt – von Stränden über Wälder bis zu Nationalparks. Was Sie auch vorhaben, Kalifornien wird Sie begeistern und Sie werden ganz sicher mehr als eine Nacht pro Stopp einplanen wollen!



Routenvorschlag

Tag 1 > Abholung des Cruise America Wohnmobils in Los Angeles. Nach ca. 4 Stunden Fahrt auf der Route 101 erreichen Sie den KOA Campingplatz in Santa Margarita, Ihren ersten Übernachtungsstopp. Die Gegend um Santa Barbara wird oft „Amerika’s Riviera“ genannt, daher bietet sich der eine oder andere Halt zum Erkunden der Strände oder Restaurants an. 📍 240 Meilen bis Santa Margarita
★ Besuchen Sie die Chumash Painted Cave und besichtigen Sie dort die bis zu 1000 Jahre alten Felsmalereien. 🌐 www.koa.com/campgrounds/santa-margarita/

Tag 2 > Richtung Pazifik geht es bei San Luis Obispo auf den spektakulären Highway No. 1. Nach ca. einer Stunde sehen Sie Schilder Richtung Hearst Castle. Checken Sie auf Ihrem Campingplatz ein und schauen Sie sich dann das vom Zeitungsmogul William Randolph Hearst gebaute Anwesen an oder alternativ entspannen Sie an den Stränden von San Simeon. 📍 55 Meilen bis Hearst Castle
★ Besuchen Sie San Luis Obispo dessen Name gerne SLO abgekürzt wird und damit Inbegriff des kalifornischen „Slolife“ - dem entspannten Lebensstil ist.
🌐 <https://goo.gl/WhUipp>

Tag 3/4 > Auf dem weltberühmten HW 1 geht es Richtung Norden. Genießen Sie die Ausblicke auf dieser traumhaften Küstenstraße. Ein besonderes Highlight ist der 17 Mile Drive, der direkt an der Pazifikküste entlang führt und vorbei an berühmten Golfplätzen und Herrenhäusern in Pebble Beach. Halten Sie unbedingt in Carmel und Monterey. Ihr Ziel ist San Francisco und der Campingplatz für heute Nacht liegt direkt an der Küste und nur 15 Meilen von der Stadt entfernt, die bequem per Bus und BART zu erreichen ist. 📍 230 Meilen bis San Francisco
★ Besuchen Sie den Henry Cowell Redwoods State Park – viele dieser Baumgiganten stehen bereits seit über 1000 Jahren dort. 🌐 www.sanfranciscorvresort.com



Spektakuläre Küste entlang des HW1 Fotos: Visit California

Tag 5/6 > Sie schlagen heute eine westliche Richtung ein, nach Yosemite. Eine Reise nach Kalifornien wäre nicht komplett ohne einen Besuch in einem der wohl bekanntesten Nationalparks. Die Fahrtzeit beträgt maximal 3 Stunden und wir empfehlen den Yosemite Pines RV für die Dauer Ihres Aufenthalts. Dieser Campingplatz befindet sich ca. 1 Stunde Fahrt ab des Westeingangs, ist aber voll ausgestattet, so dass Sie nach Erkundung der landschaftlichen Schönheit des Parks, in Ihrem Wohnmobil mit „full hook-up“ auf keine Annehmlichkeiten verzichten müssen. 📍 150 Meilen bis Groveland, Yosemite Nationalpark
★ Besuchen Sie Bridal Veil und Yosemite Falls Wasserfälle und wenn Sie können, machen Sie die 2,5 Meilen lange Wanderung zum Inspiration Point. Zum Ende hin steil werdend belohnt Sie die Wanderung mit Postkartenmotiven des Yosemite Valleys mit dem Half Dome zur einen und El Capitan zur anderen Seite. 🌐 <https://yosemitepinesrv.com/>

Tag 7 > Durch den Yosemite Park hindurch kommt man auf die sehenswerte Route 395, die auf der anderen Seite Richtung Süden verläuft. Diese Route hat sogar ihre eigene Webseite www.scenic395.com. Auf dem Weg passieren Sie drei weitere Nationalparks: Kings Canyon, Death Valley und Sequoia. Sie fahren auch am höchsten Berg der USA vorbei – dem Mt. Whitney. Man kann den Gipfel beinahe vom tiefsten Punkt sehen, dem Badwater Basin im Death Valley. 📍 285 Meilen bis Lone Pine
★ Besuchen Sie Manzanar. Als Kontrastprogramm zu der landschaftlichen Schönheit war dies der Standort des Kriegsgefangenenlagers für 10.000 Häftlinge im 2. Weltkrieg. Sollte es nicht zu heiß sein, bietet sich ein Abstecher in das Death Valley und weiter nach Lake Havasu an, siehe Seite 22.
🌐 www.bouldercreekrvresort.com

Tag 8 > Weiter gehts auf der Route 395 südwärts durch die Sierra Nevada und dann in die flacheren Gefilde der Mojave Wüste. Nach entspannten drei Stunden Fahrt kommen Sie nach Barstow, dereinst Knotenpunkt des Old Spanish Trails und der Route 66. Die meisten Besucher heutzutage kommen



Hearst Castle



Campland on the Bay

Foto: Campland.com

wegen den 2 Shopping Malls und den hunderten von Geschäften. 📍 160 Meilen bis Barstow
★ Mit dem Shuttle des KOA Campingplatzes gelangen Sie zur Silberminen-Geisterstadt Calico.
🌐 www.koa.com/campgrounds/barstow

Tag 9/10 > Campland on the Bay ist der wohl schönste Campingplatz San Diego's. Spazieren Sie den Privatstrand entlang oder schippern Sie mit einem Segelboot auf dem Meer. Der Campingplatz bietet unzählige Aktivitäten für Erwachsene und Kinder. 📍 185 Meilen bis Campland
★ Besuchen Sie das historische Del Coronado, den San Diego Zoo und die Küste.
🌐 www.campland.com

Tag 11 > Wir bleiben der Küste treu, denn heute geht es nach Newport Beach. Das Newport Dunes Waterfront Resort and Marina ist ein 45 Hektar großes Resort am Eingang zum Back Bay Nature Preserve und bietet Südkaliforniens wohl schönsten Campingplatz. Genießen Sie den Strand mit Kinderspielplatz, mieten Sie ein Boot oder ein Kajak und erkunden Sie die Umgebung. 📍 90 Meilen bis Newport Beach
★ Einen Blick in den Veranstaltungskalender verrät Ihnen was gerade los ist in Newport Beach: vielleicht das älteste Yacht-Rennen der Welt, das Film Festival, Wine Festival, etc. Die Chancen stehen gut, dass Sie bei einem dieser Festivals hautnah dabei sein können!
🌐 www.newportdunes.com

Tag 12 > Nach dem Frühstück geht es zurück zur Cruise America Vermietstation in Los Angeles – es sind nur 30 Meilen, Sie sollten also stressfrei ankommen.



Routendetails

AB	Los Angeles, San Francisco oder San Diego
DAUER	12 Tage
DISTANZ	1,425 Meilen



Newports Dünen



Yosemite NP

DAS DREI-STAATEN-DREIECK

Von Kalifornien über Nevada nach Arizona - von Menschenhand geschaffene Wunder bis zu den Naturwundern die Amerika ausmachen, bei dieser Tour ist alles dabei obwohl sie mit 1500 Meilen gar nicht mal so lang ist. Verweilen Sie einfach an manchen Stellen etwas länger und beginnen Sie die Route in Las Vegas, San Diego oder in Phoenix.



Routenvorschlag

Tag 1 > Nehmen Sie Ihr Wohnmobil an der Cruise America Station in Los Angeles in Empfang und fahren Sie 132 Meilen bis nach Barstow, wo Sie übernachten. Der Campingplatz von Barstow - dereinst Knotenpunkt des Old Spanish Trails und der Route 66 - ist sehr angenehm. **130 Meilen bis Barstow** ★ Mit dem Shuttle des KOA Campingplatzes gelangen Sie zur Silberminen-Geisterstadt Calico. www.koa.com/campgrounds/barstow/

Tag 2 > Entlang der Mojave Wüste sind es zwei Stunden Fahrt bis nach Las Vegas. Wir glauben, in dieser verrückten Stadt des Neon, der Megastars und Casinos, den schönsten Campingplatz für Sie ausgesucht zu haben! Bummeln Sie entlang des Strip und besuchen Sie am Abend eine der zahlreichen Shows - Tickets sollten normalerweise auch kurzfristig kein Problem sein und Sie finden verschiedene Cirque du Soleil Auftritte in verschiedenen Hotels. **140 Meilen bis Las Vegas** ★ Besuchen Sie das New York New York, Paris, Mandalay Bay, Luxor, das Barbary Coast oder das Sahara - alle diese Hotels liegen direkt am Strip. www.oasislasvegasrvresort.com

Tag 3 > Die Grenze nach Arizona überqueren Sie heute über den Hoover Dam. Diese Konstruktion ist wirklich ein Meisterwerk. Hier gibt so viel zu sehen und zu erforschen. Dieses Meisterwerk am Colorado River versorgt ganze drei Staaten mit Strom. Wenn Sie genügend Zeit haben, lohnt sich definitiv ein Besuch des Museums, welches sehr anschaulich die Bauphasen beschreibt. Danach geht es weiter nach Kingman und auf die historische Route 66. **120 Meilen bis Kingman** ★ Besuchen Sie das „Powerhouse Visitors Center“ für eine Wegbeschreibung der Kingman walking tour. www.blakeranchrv.com



Las Vegas



Foto: Visit Las Vegas

Tag 4 > Der längste noch erhaltene Teil der Route 66 beginnt in Kingman und geht bis Ash Fork. Sie fahren bei Peach Springs durch das Hualapai Indianer-Reservat und sind dem Grand Canyon beinahe zum Greifen nahe, allerdings ist er von hier aus über keine Straße zu erreichen. Erst bei Williams geht es nach Norden Richtung Grand Canyon und zum Trailer Village RV Park (dem einzigen am Grand Canyon mit "full hook-ups"). **150 Meilen bis zum Grand Canyon** ★ Besuchen Sie den Rand des Canyons zum Sonnenuntergang aber verpassen Sie auch auf keinen Fall den Sonnenaufgang! <https://goo.gl/KHYYGf>

Tag 5/6 > Auf der knapp vierstündigen Fahrt entlang der Interstate 17 merkt man die Veränderung in der Landschaft. Die grüne Vegetation mit Kiefern und Pappeln wird nach und nach von Wüste mit Kakteen und Sträuchern abgelöst. Es ist eine faszinierende Strecke und als Zwischenstopp bietet sich Sedona im Coconino Forest an. Der Campingplatz befindet sich am östlichen Ende von Scottsdale, wo sich die Four Peaks aus dem Wüstenpanorama erheben. **270 Meilen bis Phoenix** ★ Besuchen Sie das Montezuma Castle. Eine von Nordamerikas am besten erhaltenen Höhlenbehausung mit 5 Stockwerken und 20 Zimmern. www.eagleviewrvresort.com

Tag 7 > Ein Zwischenstopp in Blythe, am Colorado River steht an - der Ort lebt von durchreisenden Touristen ...und Sie werden auf das herzlichste Willkommen geheißen. **175 Meilen bis Blythe** ★ Besuchen Sie das Cibola National Wildlife Refuge. <http://www.rivierarvresort.com/>

Tag 8 > Auf dem Weg nach Palm Springs sollten Sie einen Stopp im Joshua Tree Nationalpark und eventuell auch an der Salton Sea State Recreation Area einplanen. Dies ist zwar eine "Wüstenfahrt", aber eine sehr spannende auf Ihrem Weg zum Frank Sinatra Drive. Emerald Desert ist ein tolles Resort mit einem wunderbaren Golfkurs - falls Sie eine Pause einlegen möchte. **155 Meilen bis Palm Desert** ★ Lassen Sie sich Zeit, um Palm Springs zu erkunden und erhaschen Sie einen Blick auf die Reichen und Schönen, die wegen des angenehmen Klimas hier Ihren Wohnsitz haben. www.emeralddesert.com

Tag 9 > Endlich geht es an den Pazifischen Ozean und an den Strand! Von Palm Springs aus können Sie Richtung Süden entlang der Landstraße durch Pinion Flats, den Rand des San Bernardino National Forest und durch den Cleveland Forest und dann weiter auf der Interstate nach San Diego fahren. Alternativ fahren Sie die gesamte Strecke auf der Interstate und erreichen innerhalb weniger



Routendetails

AB	Los Angeles, Phoenix, San Diego oder Las Vegas
DAUER	10 Tage
DISTANZ	1,390 Meilen



Der Hoover Dam Foto: Las Vegas News Bureau/LVCVA

Stunden das Meer. Campland on the Bay ist einer unserer Favoriten. **140 Meilen über die Interstate bis zum Campland Resort** ★ Besuchen Sie das weltberühmte Palomar Observatory. www.campland.com

Tag 10 > Planen Sie gute 2 Stunden Fahrt für die 110 Meilen zurück bis zur Cruise America Vermietstation - besonders während der Hauptverkehrszeit.



Das Glück dieser Erde....

Foto: Breann Liebermann



Sanddünen im Death Valley

Foto: Visit California



Felsformationen im Joshua Tree National Park

Joshua Tree

DER GRAND CANYON UND LAS VEGAS

Dieser Kurztrip ist ideal für diejenigen, die nicht viel Zeit haben, aber neben dem Besuch von Las Vegas den Grand Canyon dennoch sehen wollen. Verlängern kann man diese Tour um immer weitere Nationalparks wie z.B. Zion und Bryce.



Routenvorschlag

Tag 1 > Nach der Übernahme Ihres Wohnmobils in Las Vegas geht es direkt nach Blake Ranch für die erste Übernachtung. Sie queren die Grenze nach Arizona über den Hoover Dam, eine Besichtigung empfehlen wir aber auf dem Rückweg. Möglicherweise müssen Sie hier einen Homeland Security-Check passieren - das ist ganz normal, da hinter diesem Damm ein paar Millionen Gallonen Colorado River liegen. **115 Meilen bis Kingman via Hoover Dam** ★ Besuchen Sie die alte Silberminenstadt Chloride.
www.blakeranchrv.com

Tag 2 > Heute geht es nach Williams und zum Grand Canyon Railway RV Park, welcher zusammen mit dem Railway Depot und dem zugehörigen Hotel zu einem schönen Resort gestaltet wurde. Im Hotel-Hallenbad und Whirlpool sowie in der Bar und dem Restaurant sind auch Camper herzlich willkommen. **100 Meilen bis zum Grand Canyon Railway** ★ Ein Besuch der Planes of Fame, des Williams Aircraft Museum, oder Bedrock City der Flintstones bietet sich an. www.thetrain.com/lodging/rv-park

Tag 3 > Das Highlight dieser kurzen Route ist das Erlebnis am Rand des Canyons zu stehen. Kein Foto, Gemälde oder Film kann diesen Eindruck adäquat wiedergeben. Man muss diesen Eindruck einfach selbst erleben. Wir empfehlen den Mather Campground. Dieser hat zwar keine



Sonnenuntergang am Mather Point, Grand Canyon
 Foto: Scott Johnson Photography, Inc.



Stromanschlüsse aber Duschen und Toiletten. Ein unvergesslicher Helikopterflug über den Grand Canyon rundet den Besuch ab. **55 Meilen bis zum Grand Canyon Camper Village** ★ Genießen Sie den Sonnenuntergang am Südrand des Canyons

– ein unvergessliches Erlebnis!
www.nps.gov/grca/planyourvisit/cg-sr.htm

Tag 4 > Weiter geht es auf der I-40 nach Flagstaff und dann südlich auf die I-17 Richtung Coconino National Forest, bis Sie rechts nach Sedona abbiegen – auf der Rancho Sedona verbringen Sie die heutige Nacht. In Laufnähe finden Sie Restaurants, Geschäfte und Galerien, alles umgeben von atemberaubenden roten Gesteinsformationen. **110 Meilen bis Sedona** ★ Besuchen Sie Oak Creek Canyon der manchmal als kleiner Bruder des Grand Canyon bezeichnet wird.
www.ranchosedona.com

Tag 5 > Heute fahren Sie die Schleife durch den Prescott National Forest nach Seligman. Die Fahrt dauert 4 Stunden, es lohnen sich aber Unterbrechungen, um das Museum of Western Art and Indian Artifacts in Prescott, sowie auch Sharlot Hall zu besichtigen. Gleich hinter Ash Fork geht es zurück auf die Route 66 und dann dauert es nicht mehr lange bis Sie auf dem heutigen KOA Campingplatz ankommen. **130 Meilen bis Seligman und dem Beginn der historischen Route 66** ★ Besuchen Sie das malerische Jerome.
www.koa.com/campgrounds/seligman



Routendetails

AB	Las Vegas
DAUER	8 Tage
DISTANZ	710 Meilen



Genuss pur!

Foto: Breann Liebermann

Tag 6 > Viel ist von der ursprünglichen Route 66 von Chicago nach LA nicht übrig, aber eines der längsten Stücke führt Sie auf einer malerischen Fahrt durch Peach Springs am Rande des Hualapai Indian Reservation bis nach Kingman. Heute geht es bis nach Fort Beale RV Park. **90 Meilen bis Kingman** ★ Besuchen Sie die Grand Canyon Caverns. Diese werden so genannt, da die Luft 60 Meilen unter der Erdoberfläche vom Canyon aus bis hierher kommt. www.fortbealrvpark.com

Tag 7 > Heute sollten Sie sich den Hoover Dam genauer anschauen. Dieses Meisterwerk am Colorado River versorgt ganze drei Staaten mit

Strom. Wir sind der Meinung den schönsten Campingplatz in Las Vegas für Ihre letzte Nacht gefunden zu haben. **100 Meilen bis nach Las Vegas** ★ Besuchen Sie die Lake Mead National Recreation Area. Fast 2500 Quadratmeilen sowohl in Nevada als auch in Arizona und 550 Meilen wunderschöner Küste umfasst das Gebiet.
www.oasislasvegasrvresort.com

Tag 8 > Nur 10 Meilen trennen Sie von der Cruise America Vermietstation, wo Sie heute Ihren Camper abgeben.



Cathedral Rock am Oak Creek



Delgadillo's Snow Cap Drive-In, Route 66 Foto: ©Julian Smith



Segeln auf dem Lake Mead, Boulder Basin

DER WESTEN

Dies ist die ultimative Tour des Westens! Von den Stränden im Süden Kaliforniens über die Nationalparks Yosemite, Grand Canyon, Zion und Bryce bis zu den 3 Großstädten Los Angeles, San Francisco und Las Vegas – auf dieser Tour entgeht Ihnen nichts!



Routenvorschlag

Tag 1 > Übernehmen Sie Ihr Fahrzeug von Cruise America in Los Angeles. Danach geht es auf der Route 101 Richtung Norden. Nach knapp 4 Stunden Fahrzeit erreichen Sie Santa Margarita Lake KOA, Ihr Campingplatz für die Nacht. Die Gegend um Santa Barbara wird auch „amerikanische Riviera“ genannt; die Strände und Restaurants laden zu einem Stopp entlang der Strecke ein. 📍 **240 Meilen bis Santa Margarita** ★ **Besichtigen Sie die Chumash Painted Cave mit ihren aufwendigen und bunten Felsmalereien die vor 500 bis 1000 Jahren entstanden.**

🌐 www.koa.com/campgrounds/santa-margarita/

Tag 2/3 > Weiter geht es Richtung Norden. Auf dem Weg sollten Sie unbedingt einen Stopp am beeindruckenden Hearst Castle einplanen – ca. 65 Meilen von L.A. entfernt. Genießen Sie atemberaubende Blicke auf die Küste entlang Big Sur und Pebble Beach – eventuell mit einem Stopp in Carmel oder Monterey, beides charmante Küstenstädte. Bei der Fahrt nach San Francisco überqueren Sie die Golden Gate Bridge. Ihr Ziel für heute ist der Petaluma KOA, ca. 34 Meilen nördlich der weltbekannten Brücke. Ein Streichelzoo unterstreicht die Farm-Atmosphäre des Campingplatzes. Im Sommer wird das Unterhaltungsangebot ergänzt durch Wasserrutschen, Hüpfburgen und Kutschenfahrten zum Sonnenuntergang. Zwischen Mai und Oktober werden täglich geführte Touren nach San Francisco angeboten. Bei dem vielfältigen Angebot bieten sich mindestens zwei Nächte auf dem Campingplatz an. 📍 **250 Meilen bis San Francisco** KOA Petaluma ★ **Besuchen Sie Hearst Castle, Carmel oder Monterey. Machen Sie Ihre Schnapschüsse von der Golden Gate Brücke und genießen Sie das „Slolife“ des entspannten Südkaliforniens.**

🌐 www.koa.com/campgrounds/san-francisco



Wüstenkaktus

Tag 4/5 > Wir empfehlen einen frühen Start für die Fahrt ins kalifornische Inland bis zur Stadt Coarsegold und dem Yosemite RV Resort – Eingang zum ersten Nationalpark dieser Reise – Yosemite. Während Sie San Francisco verlassen, beginnt die Fahrt mit spektakulären Ausblicken auf San Pablo Bay. Planen Sie zwei Übernachtungen auf dem Yosemite RV Resort. Der Campingplatz befindet sich am Rande des Parks ca. eine Fahrstunde vom Parkeingang entfernt. 📍 **230 Meilen bis zum Yosemite RV Resort** ★ **Erkunden Sie die faszinierende Landschaft und besuchen Sie Bridal Veil, Yosemite Falls und wenn Sie möchten, die 4 km lange Wanderung zum Inspiration Point. Kehren Sie zum Campingplatz zurück für Ihre zweite Nacht auf dem Yosemite RV Resort.**

🌐 <http://rvcoutdoors.com/yosemite-rv-resort/>

Tag 6 > Nach einem zeitigen Aufbruch führt die Route nochmals durch den Yosemite Nationalpark bevor Sie in südlicher Richtung durch den Sierra National Forest bis nach Fresno fahren, wo sich eine Mittagspause anbietet. Weiter geht es auf der kurvenreichen Route 198 zum Sequoia National Forest. Hier wachsen einige der weltweit größten Bäume und eine der ältesten Städte Kaliforniens – Visalia – befindet sich hier. 📍 **140 Meilen bis zum KOA Visalia/Fresno** ★ **Nehmen Sie sich die Zeit Sequoia zu erkunden und vielleicht klettern Sie**

auf den Moro Rock, um mit atemberaubenden Blicken auf die Great Western Divide (Wasserscheide zwischen Westen und Osten) belohnt zu werden. Entdecken Sie die Baumgiganten und bestaunen Sie General Sherman – den größten Baum der Welt!

🌐 <https://koa.com/campgrounds/visalia/>

Tag 7/8 > Heute geht es in Richtung Las Vegas mit zwei Übernachtungen auf dem Circus Circus Campingplatz. Die Fahrt dauert etwas länger, der Großteil davon auf dem Freeway – es lohnt sich aber, um die „Hauptstadt des Spaßes“ zu erreichen. Wenn Sie zwischen September und Juni unterwegs sind und Ihre Reise etwas verlängern können, dann lohnt sich die Fahrt durch das Death Valley. In diesem Fall empfiehlt sich die Übernachtung auf dem Furnace Creek Campground. Der Campingplatz neben dem Circus Circus ist direkt am „Strip“ – der Vergnügungsmeile von Las Vegas! 📍 **260 Meilen** ★ **Spazieren Sie über den Strip und gönnen Sie sich eine der Weltklasse-Aufführungen, z.B. von Cirque du Soleil – jede Show ist einen Besuch wert! Wenn Sie Zeit haben, ist der Besuch der Fremont Street Experience ein Muss mit seinem live Entertainment und der faszinierenden Lichter Show!** 🌐 <https://goo.gl/4LRExc>

Tag 9 > Heute steht der dritte Nationalpark dieser Tour auf dem Programm – er befindet sich 3 Fahrtstunden von Las Vegas entfernt in Utah und ist einzigartig und spektakulär: der Zion Nationalpark. Nur 30 Meilen nordöstlich von Zion befindet sich der Glendale KOA Campingplatz – inmitten der Naturschönheiten von Utah gelegen und Ihre Wahl für heute Nacht. 📍 **150 Meilen** ★ **Lohnenswert ist eine Wanderung zum Angels Landing oder die Erkundung Zions per Pferd mit Canyon Trail Rides. Ausritte dauern zwischen 1-3 Stunden.**

🌐 www.koa.com/campgrounds/st-george/

Tag 10 > Bis zum Cannonville/Bryce Valley KOA sind es heute ca. 140 Meilen. Der Campingplatz liegt nur 15 Meilen vom Eingang des Bryce Canyon



Hearst Castle

Nationalpark entfernt. Wiederum komplett anders als die anderen drei bisher besichtigten Nationalparks fasziniert auch dieser wieder mit seiner einzigartigen Landschaft. Mindestens einen Tag sollten Sie hier verbringen. Gigantische Amphitheater mit pinkfarbenen Gesteinsformationen die im Sonnenauf- und untergang zu leuchten scheinen bilden die Kulisse für hunderte von Wander- und Radwegen. 📍 **140 Meilen** ★ **Wenn Sie das Reiten im Zion Nationalpark verpasst haben, können Sie das hier nachholen!**

🌐 www.koa.com/campgrounds/cannonville/

Tag 11 > Brechen Sie gegen 8 Uhr morgens auf und Sie erreichen den Flagstaff KOA in Arizona gegen 18:00 Uhr. Dies beinhaltet einen 3-4 stündigen Ausflug auf dem Lake Powell. Dieser faszinierende See am Colorado River wurde von Menschenhand geschaffen. Wenn Sie noch Zeit haben, übernachten Sie hier und machen Sie einen Ausflug zum Antelope Canyon – der Traum eines jeden Fotografen! 📍 **285 Meilen** ★ **Mieten Sie sich ein Speedboat und fahren Sie damit zum berühmten Rainbow Bridge National Monument. Alternativ können Sie eine geführte Bootstour ab dem Lake Powell Resort Hotel buchen.**

🌐 www.koa.com/campgrounds/flagstaff/

Tag 12/13 > Nach einer Übernachtung auf 2200 m über dem Meeresspiegel möchten Sie bestimmt den Skyride auch noch erleben, diese bringt Sie auf luftige 3500 m mit einem atemberaubenden Blick über den Grand Canyon, Coconino National Forest



Bixby Brücke



Golden Gate Brücke



Zion National Park



Hoover Dam



Motorboat Tour am Lake Powell



Maverick Helikopter Tour über dem Grand Canyon

ist ein unvergessliches Erlebnis! Alternativ werden Jeep oder Rafting Touren angeboten!

www.koa.com/campgrounds/grand-canyon/

Tag 14 > Heute geht es langsam zurück Richtung Westen – die Tagesetappe beträgt 125 Meilen, 82 davon auf der State Road 66 – besser bekannt als „Route 66“. Das heutige Ziel ist Kingman KOA wo Sie in dem riesigen Swimmingpool die Seele baumeln lassen können, umgeben von der Wüste und den Hualapai Mountains. In der Nähe können Sie noch Spuren der alten Pionierswagen erkennen, die noch immer den Fort Beale Wagon Trail markieren. **125 Meilen** ★ Besuchen Sie unbedingt das **Route 66 Museum in Kingman!**

www.koa.com/campgrounds/kingman/

Tag 15 > Der vorletzte Tag ist ein langer – jedoch mit drei Stopps. Richtung Westen kommen Sie schon an der ersten Sehenswürdigkeit, an der Grenze zwischen Arizona und Nevada, dem weltberühmten Hoover Dam am Colorado River vorbei. Lassen Sie sich von der Einzigartigkeit dieses



Routendetails

AB	Los Angeles, San Francisco oder Las Vegas
DAUER	16 Tage
DISTANZ	2,360 Meilen



Bauwerks in den Bann ziehen, dann geht es weiter nach Boulder City. Von dort weiter Richtung Süden entlang der Providence Mountains bevor Sie das Mojave National Preserve erreichen. **340 Meilen** ★ **Mojave National Preserve ist heute der vorletzte Stopp. In der Einsamkeit der Wüste Südkaliforniens findet man in diesem 6,4 Millionen Hektar großen Nationalpark Sanddünen, vulkanische Aschekegel, Joshua Tree Wälder und farbenfrohe Wildblumenteppeiche. Beim Besuch seiner Canyons, Berge und Mesas entdeckt man längst verfallene Minen, Höfe, und alte Militärstützpunkte.**

www.koa.com/campgrounds/barstow/



Der Skywalk, Grand Canyon

Tag 16 > Heute morgen brauchen Sie ca. 3,5 Stunden (150 Meilen) bis nach Carson und zu Cruise America.



Mojave National Preserve

DEATH VALLEY UND LAKE HAVASU

Diese kleine „Schleife“ lässt sich wunderbar mit anderen Routenvorschlägen kombinieren. Wir starten und enden in Las Vegas, aber selbstverständlich kann diese Tour auch an jede Route, die ab einer der Cruise America Vermietstationen im Westen startet, angefügt werden. Death Valley ist der tiefste Punkt in Nordamerika – dieser Nationalpark sollte nicht verpasst werden!

Routenvorschlag

Tag 1 > Eine Erkundung des Death Valley startet man am besten am Furnace Creek. Sie können auf dem Nationalpark Campground übernachten oder im Furnace Creek Inn nebenan, welches auch ein Restaurant, Einkaufsmöglichkeiten und Amerika's tiefstgelegenen Golfplatz bietet. Erkunden Sie die Gegend Richtung Stovepipe Wells, da Sie morgen die entgegengesetzte Richtung einschlagen.

📍 130 Meilen bis Furnace Creek ab der Cruise America Vermietstation in Las Vegas ★ Besuchen Sie Red Rock Canyon kurz nachdem Sie Las Vegas verlassen und den Zabriskie Point kurz bevor Sie an Ihrem Campingplatz ankommen.

🌐 www.furnacecreekresort.com

Tag 2 > Für diejenigen, die aus Los Angeles gekommen sind, geht es heute ein Stück auf diesem Weg zurück, denn Sie fahren heute nach Barstow. Auf der Landkarte sieht es nach einer langen Strecke aus, aber Providence Mountains und der Devil's Playground liegen zwischen Death Valley und Lake Havasu und es gibt dazwischen keine Straßen. 📍 170 Meilen bis Barstow

★ Besuchen Sie Badwater Basin, den niedrigsten Punkt in den USA, nur 140 Meilen vom höchsten

Die Geisterstadt in Calico



Punkt, dem Mt. Whitney gelegen. Mit dem KOA Shuttle können Sie die Silberminen-Geisterstadt Calico besuchen.


🌐 <https://goo.gl/Ld6YgY>

Tag 3 > Die Interstate durch die Mojave Wüste

frisst die Meilen und schon bald sind Sie am Rand des reizvollen Lake Havasu State Parks angekommen. Das Highlight dieses beliebten Freizeitororts ist die alte London Bridge, die Stein für Stein wieder aufgebaut wurde, nachdem sie in den späten 1960ern von der Themse hierher verlagert wurde. 📍 240 Meilen bis zum Lake Havasu ★ Besuchen Sie die London Bridge.

🌐 www.piratecoveresort.com

Tag 4 > Nördlich von Havasu geht es wieder auf die Interstate 40 – Ihr Ziel ist die Blake Ranch östlich von Kingman. Da es nur eine knapp 90-minütige Fahrt ist, empfehlen wir die Weiterfahrt auf der Route 66 (Richtung Kingman Flughafen), auf einem der letzten Teilstücke dieser weltberühmten Straße bis nach Seligman oder Ash Fork, bevor Sie auf die Interstate 40 zurückfahren



nach Blake Ranch (Ausfahrt 66). 📍 85 Meilen bis Kingman ★ Besuchen Sie Grand Canyon Caverns auf der Route 66 nahe Peach Springs.

🌐 www.blakeranchrv.com



Routendetails

AB	Las Vegas
DAUER	5 Tage
DISTANZ	715 Meilen

Bitte beachten: Wir erlauben die Fahrt nach Death Valley mit einem Cruise America Wohnmobil, erwarten aber, dass unsere Kunden extreme Vorsicht walten lassen. Sie sind auf eigenes Risiko unterwegs und verantwortlich für alle Abschlepp- und sonstigen anfallenden Kosten. Während der heißen Jahreszeit sind diese Gegenden äußerst unwirtlich und können für Besucher eine Gefahr darstellen.



Pirate Cove RV Resort



Havasu Creek, Grand Canyon

Foto: Arizona Tourism



Seligman, Route 66

VON PHOENIX NACH LAS VEGAS

Dies ist eine kurze Einwegroute von Phoenix nach Las Vegas, kombiniert mit 2 Übernachtungen in der Hauptstadt des Entertainment. Die Tour ist ideal für diejenigen, die nicht viel Zeit haben, sich aber dennoch ein paar der Highlights der berühmten Nationalparks im Westen der USA nicht entgehen lassen möchten. Sie können die Tour nach Herzenslust ausdehnen, indem Sie einfach ein paar mehr Übernachtungen einbauen.



Routenvorschlag

Tag 1 > Verbringen Sie Ihre ersten Nächte in Mesa, bevor Sie Ihr Wohnmobil bei Cruise America abholen. In der Sonora Wüste gelegen, bietet Mesa eine Vielzahl an Outdooraktivitäten. Lassen Sie diese außergewöhnliche Landschaft auf sich wirken und genießen Sie die Möglichkeiten, die sich Ihnen bieten: wandern Sie auf Berggipfel, machen Sie eine Kajak Tour auf einem Fluss oder auf einem See - es gibt kaum eine Outdooraktivität die nicht angeboten wird. Buchen Sie am besten das EBDS, denn Mesa hat auch kulinarisch einiges zu bieten und viele Farms bieten Ihren Gästen und Besuchern frische saisonale lokale Produkte.
 ⚡ 120 Meilen nach Cornville ★ Der Agrotourismus entlang des "fresh-foodie-trails" bietet ein einzigartiges Erlebnis - informieren Sie sich unbedingt auf der Visit Mesa Webseite unter www.visitmesa.com/cruiseamerica (spezielle Angebote für Kunden von Cruise America verfügbar). Decken Sie sich für die nächsten Tage auch mit Vorräten ein! <http://lolomai.com/>



Superstition Mountain

Foto: Visit Mesa

Tag 2 > Genießen Sie die Zeit im wunderbaren Sedona, unternehmen Sie eine Pink Jeep Tour, genießen Sie etwas Zeit im Wasser am Slide Creek State Park oder das Schwimmen, Wandern oder das Fischen am Oat Creek Campground. Es ist dann nur eine kurze Fahrt bis nach Flagstaff, dem Tor zum Grand Canyon.. ⚡ Fahren Sie 45 Meilen nach Munds Park, Flagstaff ★ Besuchen Sie Sedona im Red Rock Country und planen Sie ein bisschen Zeit ein um ein Bad am Slide Creek oder am Oak



Creek zu genießen. www.mundsparkrv.com

Tag 3 > Ihr Highlight für den nächsten Teil dieser Tour - am Rande des prächtigen Nationalparks zu stehen. Kein Foto, kein Film und kein Gemälde sind imstande, diese besondere Kulisse festzuhalten. Nehmen Sie es einfach in Ihrer Erinnerung mit.
 ⚡ 140 Meilen bis zum South Rim des Grand Canyons ★ Verpassen Sie nicht den einzigartigen Sonnenaufgang vom Rand des Canyons aus oder machen Sie einen Hubschrauberrundflug über den Grand. www.nps.gov/grca/planyourvisit/cg-sr.htm



Maverick Helikopter Tour über dem Hoover Dam

Tag 4 > Erreicht haben Sie den Canyon über Highway 180, jetzt geht es ostwärts durch den Grand Canyon Nationalpark und durch den Kaibab National Forest bis nach Cameron, von wo aus es Richtung Norden in die Stadt Page und zum wunderschönen Lake Powell am Colorado River geht. Die Fahrtzeit beträgt ca. 3 Std., daher raten wir zu einer frühen Abfahrt, so dass Sie Lake Powell noch erkunden können. Eine Fahrt mit dem Speedboat zur Rainbow Bridge gehört definitiv zu den Highlights. Wahweap liegt direkt am See. ⚡ 145 Meilen bis Lake Powell ★ Mieten Sie ein Speedboat und fahren Sie zur Rainbow Bridge oder bleiben Sie etwas länger und besuchen Sie Antelope Canyon - der Traum eines jeden Fotografen! <https://goo.gl/4vw8j8>



Las Vegas Strip bei Nacht

Foto: Visit Las Vegas

Tag 5 > Weiter geht es ca. 130 Meilen auf dem landschaftlich reizvollen Highway 89, bis man rechts abbiegt zum Bryce Canyon und Ruby's Inn Campground. Auf der Fahrt kommen Sie durch den Dixie National Forest. Da die Fahrtzeit 2 1/2 Stunden bis zum Bryce Canyon beträgt, wird ein früher Start empfohlen, um diesen wunderbaren Nationalpark zu erkunden. ⚡ 145 Meilen bis Ruby's Inn, Bryce Canyon ★ Besuchen Sie das Escalante Grand Staircase National Monument. Ganz in der Nähe von Ruby's Inn gelegen bietet es eine einzigartige Landschaft mit Canyons, Steinbögen, Plateaus und Klippen. www.brycecanyoncampgrounds.com

Tag 6 > In südlicher Richtung fahren Sie auf dem Highway 89 zum Zion Nationalpark. Auch dieser ist wieder ganz anders - üppiger und nicht weniger spektakulär. Sie werden anhalten und verweilen wollen. Nur 14 Meilen weiter erreichen Sie das Zion River Resort - ideal gelegen für Erkundungen eines der schönsten Nationalparks. Es bietet sich an, hier mehr als eine Nacht zu bleiben. ⚡ 100

Meilen bis Zion River Resort ★ Es gibt so viel zu sehen in Zion. Wandern Sie durch die Narrows oder klettern Sie hinauf zum Angels Landing wenn Sie schwindelfrei sind! Eventuell möchten Sie aber auch einfach die atemberaubende Landschaft bei einem Ausritt genießen. Beenden Sie Ihren Tag mit einem Besuch im Zion Canyon Theater. www.zionriverresort.com

Tag 7 > Da Sie wahrscheinlich heute morgen noch etwas Zeit im Zion Nationalpark verbringen möchten, fahren Sie nur ein kurzes Stück nach Mesquite, wo Sie auf dem Weg nach Las Vegas übernachten. Damit verkürzen Sie die Fahrt in diese Glitzerstadt und Sie stellen sicher, dass Sie entspannt ankommen. Schauen Sie sich die Desert Skies Resort Website an, wir sind sicher Sie genießen Ihre Übernachtung. ⚡ 180 Meilen bis Mesquite ★ Erkunden Sie die Gegend um St. George, eine historische Goldmine mit alten Siederhäusern, Geisterstädten und prähistorischen Dinosaurier-Fußabdrücken. www.desertskiesresorts.com

Tag 8/9 > Wenn Sie möchten, nehmen Sie die Interstate 15 direkt nach Las Vegas hinein. Wir



Routendetails

AB	Phoenix oder Las Vegas
DAUER	10 Tage
DISTANZ	1,010 Meilen

empfehlen allerdings die gemächlichere Route durch die spektakuläre Lake Mead Recreation Area. Bleiben Sie auf dem Lake Shore Drive, machen Sie einen Stopp am Boulder Beach und fahren Sie dann 9 Meilen Richtung Osten zum Hoover Dam, der Sie mit Sicherheit faszinieren wird. Übernachten Sie dann entweder auf dem spektakulären Oasis Resort Campground oder geben Sie ihr Wohnmobil ab und wählen eines der sensationellen Hotels auf dem Las Vegas Strip! ⚡ 120 Meilen bis Las Vegas ★ Besuchen Sie den Valley of Fire State Park auf dem Weg zum Hoover Dam.

www.oasislasvegasrvresort.com

Tag 10 > Heute sind es nur 15 Meilen bis zur Cruise America Vermietstation in Las Vegas.

ARIZONA UND NEW MEXICO MIT GRAND CANYON

Ganz sicher kommen Sie nicht nach Arizona und verpassen den Grand Canyon, aber wir wollten Ihnen eine Kurzversion von New Mexico und Süd-Arizona nicht vorenthalten. Der Mindestaufenthalt von 7 Nächten sollte eigentlich schon von vornherein verlängert werden, da Sie ganz sicher mehr als eine Nacht an den jeweiligen Orten bleiben möchten.

Routenvorschlag

Tag 1 > Abholung des Cruise America Wohnmobils und Fahrt direkt nach Tucson – mit 300 Sonnentagen im Jahr, eine der sonnigsten Städte Nordamerikas. Das milde Klima ist legendär. Während die Sommermonate recht warm sind, macht die niedrige Luftfeuchtigkeit, in Kombination mit der mittleren Höhe, die Temperaturen in der Stadt angenehm. Unser Übernachtungsvorschlag ist der Whispering Palms RV, klein und zur Innenstadt günstig gelegen.

📍 100 Meilen bis Tucson ★ Besuchen Sie die Mission San Xavier del Bac und verpassen Sie nicht Old Tucson oder das Arizona-Sonora Desert Museum. 🌐 <http://whisperingpalmsrvpark.com/>

Tag 2 > Sicherlich möchten Sie etwas Zeit in Tucson verbringen, daher ist die Fahrtstrecke heute recht kurz. Es gibt einen Grund warum wir heute in Benson übernachten: es liegt ganz in der Nähe von Tombstone und vom O.K. Corral. Nach knapp einer Stunde Fahrt erreichen Sie Butterfield RV Resort im San Pedro Valley, welches von 4 unterschiedlichen Gebirgszügen umgeben ist.

📍 50 Meilen bis Benson ★ Besuchen Sie Tombstone, wo Wyatt Earp und die anderen „guten“ Jungs das Gefecht am O.K. Corral gewannen. 🌐 www.rv-resort.com

Tag 3 > Heute erwartet Sie eine etwas längere Fahrt von knapp 3 Stunden auf der Interstate 10. Auf der Route bietet sich ein Stopp im historischen Bowie an (1880 ist in den USA historisch!!) just



Mission San Xavier del Bac, Tucson Foto: Arizona Office of Tourism



Innenstadt von Flagstaff bei NachtFoto: Arizona Office of Tourism

bevor Sie die Staatsgrenze nach New Mexico überqueren. Man sieht die Gipfel des Mt. Graham (3.266 m), der Dos Cabezas Kette (2.550 m) und der Chiricahua Mountains (3.000 m). Weiter geht es nach Las Cruces und zum Hacienda RV Resort, welches sich in Laufnähe zum historischen Old Mesilla befindet (wo Billy The Kid sich aufhielt). Mit seinen Geschäften und Restaurants bietet sich heute Abend ein Restaurantbesuch an.

📍 230 Meilen bis nach Las Cruces ★ Besuchen Sie die Steins-Railroad Ghost Town und Billy the Kid's Shakespear. 🌐 www.haciendarv.com

Tag 4 > Heute morgen steht die Erkundung von Las Cruces auf dem Programm. Die zweitgrößte Stadt New Mexicos bietet Theater, Museen und sehr gute Restaurants in Kombination mit sehr gastfreundlichen Menschen. Es lohnt sich definitiv ein Bummel bevor die Reise weitergeht – 4 Stunden Fahrt sind es bis Albuquerque. Legen Sie eine Pause in „Truth or Consequence“ ein, um herauszufinden warum es von „Hot Springs“ umgetauft wurde. Es lohnt sich auch ein Besuch des historischen Badehaus-Distrikts. Weiter geht es dann zum American RV Park, einer der besten des Staates. Sollten Sie in der ersten Oktoberwoche unterwegs sein, buchen Sie WEIT im Voraus, da dann das Heißluftballonfestival in Albuquerque stattfindet. 📍 235 Meilen bis Albuquerque ★ Besuchen Sie Socorro wegen der Old San Miguel Mission, welche von dem massiven South Baldy Mountain überragt wird. 🌐 www.americanrvpark.com



Oben: Überbleibsel des versteinerten Waldes Foto: Larry D Fellows

Tag 5 > Heute erwartet Sie eine lange Fahrt, aber da Sie die komplette Strecke auf der Interstate 40 fahren, sollten Sie nicht länger als 5 Stunden benötigen. Der Petrified Forest National Park, zwischen Chambers und Holbrook verdient allerdings auf jeden Fall einen Zwischenstopp. Danach geht es weiter durch den Cocino National Forest nach Flagstaff und zum Flagstaff KOA.

📍 310 Meilen bis nach Flagstaff ★ Sandia Peak sowie die längste Schwebbahn der Welt sind einen Besuch wert. 🌐 <https://goo.gl/DQWmsH>

Tag 6 > Wir kennen und lieben den Mather Campground am South Rim des Grand Canyon Nationalparks. Es gibt dort kein Wasser oder Stromanschluss, aber münzbetriebene Duschen und Toiletten. Es gibt nichts Schöneres als morgens mitten in der Natur aufzuwachen.




Das Heißluftballonfestival, Albuquerque

📍 95 Meilen bis zum Grand Canyon Nationalpark ★ Es gibt so viele Möglichkeiten den Grand Canyon zu erleben – per Wanderung hindurch, am Rand entlang oder per Helikopter Rundflug darüber. 🌐 www.nps.gov/grca/planyourvisit/cg-sr.htm

Tag 7 > Vielleicht steht heute ein Besuch der Heimat der Grand Canyon Railroad in Williams auf dem Programm, bevor die Reise weiter geht in Richtung Süden. Auf dem Weg in den Dead Horse Ranch State Park sollte auf jeden Fall ein Stopp in Sedona eingelegt werden. Es gibt über 100 große Wohnmobil-Stellplätze. Es empfiehlt sich ein paar Tage im Voraus anzurufen, um einen Stellplatz zu reservieren.

📍 155 Meilen nach Dead Horse Ranch Nationalpark ★ Besuchen Sie den Oak Creek Canyon bevor Sie nach Cottonwood kommen. 🌐 www.azstateparks.com/Parks/DEHO/index.html

Tag 8 > 125 Meilen Fahrtstrecke trennen Sie von der Cruise America Vermietstation in Mesa.



Wyatt Earp, Tombstone Foto: Arizona Office of Tourism



Routendetails

AB	Phoenix oder Albuquerque
DAUER	8 Tage
DISTANZ	1,300 Meilen



Adrenalin pur auf dem Colorado River Foto: Geoff Gourley Photography



Tanz der UreinwohnerFoto: New Mexico Tourism Department/Mike Stauffer



Toller Ausblick über den Grand Canyon

COWBOY COUNTRY

Diese Route kombiniert eine Reihe von Sehenswürdigkeiten und Attraktionen: Yellowstone Nationalpark, Mount Rushmore, Buffalo Bill, Wild Bill Hickock, Calamity Jane und die Deadwood Stage. Old Faithful, Geysier und riesige Wasserfälle. Cowboys, Indianer und nicht zu vergessen: die Rocky Mountains!



Routenvorschlag

Tag 1 > Nehmen Sie Ihr Wohnmobil in Empfang und beginnen Sie die Reise in Richtung Cheyenne, Wyoming – Hauptstadt und Tor zum Cowboy Country. Sollten Sie im Juli dort sein, könnten Sie die Frontier Days erleben (www.cfdrodeo.com), aber dann sollten Sie früh buchen, denn es kommen viele Besucher. **110 Meilen bis nach Cheyenne, Wyoming** ★ Besuchen Sie das Capitol Building und das State Museum.
www.campcheyenne.com

Tag 2 > Ein etwas zähes Stück Strecke ohne besondere Highlights liegt vor Ihnen – sobald Sie aber die Grenze nach South Dakota überquert haben, hat sich die Mühe gelohnt. Unsere Campingplatzempfehlung für heute hat zwar keinen Stromanschluss, Toiletten oder Duschen, dafür besucht Sie die Tierwelt bis an den Zaun: Büffel, Hirsche und Kojoten hautnah! Die Stille ist beeindruckend und den Sternenhimmel haben Sie noch nie klarer erlebt. **270 Meilen bis zum Wind Cave National Park** ★ Besuchen Sie die Mammoth Site und den Evans Plunge pool in Hot Springs.
<https://goo.gl/Xsz6dY>

Tag 3 > Jeder hat schon einmal von Mount Rushmore gehört, einem der Wahrzeichen Amerikas. Wenige jedoch kennen das Crazy Horse Memorial, eine riesige Felsskulptur des berühmten Indianerhäuptlings. Verpassen Sie beides nicht! **40 Meilen bis zum Mount Rushmore KOA** (über den Custer State Park) ★ Den dramatischen Badlands National Park und, sofern Zeit vorhanden ist, die Stelle des Massakers von Wounded Knee sollten Sie nicht verpassen.
www.mountrushmorekoa.com

Tag 4 > Sie befinden sich inmitten des von Legenden umwobenen Cowboy Country, wo Wild Bill Hickock und Calamity Jane ihr Unwesen trieben... Gönnen Sie sich ein kühles Blondes im Old Franklin Hotel oder in Kevin Costner's Bar. Er verliebte sich in diese Gegend während der Dreharbeiten zu „Der mit dem Wolf tanzt“. Viele



Rodeo Photo: S. Dakota Tourism



Mt Rushmore Photo: S. Dakota Tourism



Shoshone Falls

weitere Filme wurden hier gedreht. **120 Meilen bis nach Devils Tower mit einem Zwischenstopp in Deadwood** ★ Besuchen Sie Spearfish Canyon, er liegt quasi auf dem Weg nach Wyoming.
www.devilstowerkoa.com

Tag 5/6 > Die Fahrt heute mag lang erscheinen aber sie findet hauptsächlich auf der Interstate statt, so dass Sie die Buffalo Bill Historical Society in Cody kurz nach der Mittagszeit erreichen sollten. Sie befinden sich jetzt fast am Eingang zum Yellowstone Nationalpark. **315 Meilen bis nach Cody** ★ Besuchen Sie das Medicine Wheel an der schönen Alt14 auf dem Weg nach Cody. Verpassen Sie nicht die Remingtons und Russells in der Whitney Gallery of Western Art.
www.codyponderosa.com

Tag 7/8 > Eine sensationelle Fahrt erwartet Sie durch den Shoshone Canyon zum Osteingang des Yellowstone Nationalparks. Die nächsten 40 Meilen geht es in gemütlichem Tempo bis zum Grant Village und dem Campingplatz für heute Nacht. Seien Sie gefasst auf den einen oder anderen Stau – diese entstehen meist durch vorausfahrende allzu eifrige Beobachter der Tierwelt. Vielleicht wurde ein Elch mitsamt Jungen erspäht, ein Bär oder eine Gruppe Hirsche. Kurz



CSP Roundup

Photo: South Dakota Tourism



Reiten in Grand Teton Photo: Wyoming Tourism

bevor Sie Grant Village erreichen geht es rechts ab zum Old Faithful – so genannt, da dieser Geysier pünktlich immer zu gleichen Zeiten mehrere tausend Liter Wasser in einer fast 50 m hohen Fontäne in die Höhe schießen lässt. **100 Meilen bis zum Grant Village Campground im Yellowstone Nationalpark**, der normalerweise ab dem dritten Juni-Wochenende bis zum dritten September-Wochenende geöffnet ist ★ Besuchen Sie den Grand Canyon des Yellowstone Nationalparks mit seinen Zwillings-Wasserfällen, einer davon doppelt so hoch wie der Niagara Wasserfall, den Fountain Paintpot und noch viele weitere Geysiere und Pools.
<https://goo.gl/WHRjXL>

Tag 9 > Nach 22 Meilen verlassen Sie durch den Südeingang den Yellowstone Nationalpark und erreichen den Grand Teton Nationalpark. Wie majestätisch die Berge des Parks wirken, sieht man bereits auf Fotos. Heute übernachten Sie nicht ganz günstig aber bei dieser Landschaft lohnt es sich. **40 Meilen bis Colter Bay Village in Jackson Lake** ★ Besuchen Sie das Flagg Ranch Resort, zwischen dem Yellowstone und dem Grand Teton Nationalpark.
www.gtlc.com/rv/colter-bay-rv-park

Tag 10 > Sie verlassen die Grand Tetons und fahren durch das Great Divide Basin bis nach Lander. Auf der Route kommen Sie durch die Wind River Indian Reservation, Heimat der Shoshone und Arapahoe Indianerstämme. **140 Meilen bis nach Lander** ★ Besuchen Sie Fort Washakie und das Grab von Sacajawea und Chief Washakie, der letzte Chief des Stammes der Shoshonen.
www.sleepingbearrvpark.com

Tag 11 > Bei dem Namen Laramie hat man automatisch Bilder des Wilden Westens im Kopf und das aus gutem Grund. Laramie war solch eine



Routendetails

AB	Denver, Bozeman oder Billings
DAUER	13 Tage
DISTANZ	1,505 Meilen

verwegene Eisenbahnstadt dass man sich entschloss das Gemeindegefängnis hier zu errichten. Im Wyoming Territorial Park kann man einen Blick in die Zellen werfen, in denen einst Desparados wie Butch Cassidy ihre Strafe abgesessen haben. **235 Meilen bis Laramie** ★ Besuchen Sie den „Saratoga Hot Springs Hobo Pool“. Dieser liegt auf einem Abstecher durch den spektakulären Medicine Bow National Forest.
www.koa.com/campgrounds/laramie

Tag 12 > Die letzte Nacht Ihrer Reise verbringen Sie in Fort Collins. Diese Stadt wurde vor einigen Jahren vom Money Magazine zur lebenswertesten Stadt der USA gewählt. An den Ausläufern der Colorado Rocky Mountains gelegen bietet diese Stadt Gelegenheit, die Sehenswürdigkeiten der letzten Tage auf sich wirken zu lassen. **75 Meilen bis nach Fort Collins Lakeside** ★ Besuchen Sie die Anheuser-Busch Brauerei und verkosten Sie das bekannte Budweiser.
www.fclakesidecg.com


Tag 13 > Bis zur Abgabestation von Cruise America sind es heute 60 Meilen.

UTAH UND DIE CANYONS

Auf dieser Tour gibt es Unglaubliches zu entdecken - 5 wunderschöne Wahrzeichen in Utah nämlich – die Nationalparks Arches, Bryce Canyon, Canyonlands, Capitol Reef Und Zion. Dort können Sie surreale Landschaft bestaunen und unvergessliche Aktivitäten unternehmen. Diese epische Reise führt Sie auch über Utah hinaus zum riesigen Grand Canyon, zum unglaublich schönen und massiven Lake Powell, den Monolithen des Monument Valley und den Klippenwohnungen von Mesa Verde.

Routenvorschlag

Tag 1/2 > Übernehmen Sie Ihr Wohnmobil an der Cruise America Vermietstation in Las Vegas. Ein einmaliges Erlebnis wartet auf Sie, wenn Sie sich auf dem Weg zum Zion Nationalpark machen. Die massiven Canyon Wände ragen zu einem strahlend blauem Himmel auf. Um Zion richtig genießen zu können, sollten Sie unter den hoch aufragenden Klippen spazieren gehen, oder Ihren Mut in einer der engen Schluchten unter Beweis stellen. Die Farben dieser einzigartigen Sandsteinfelsen reichen von creme und rosa bis hin zu rot. Beschreiben könnte man Sie als Sandburgen die die Wüstenschluchten krönen. Das Zion River Resort ist ideal gelegen um von dort aus einen der schönsten Nationalparks Amerika's zu erkunden. Planen Sie also mehr als nur eine Nacht ein. Nehmen Sie sich auch etwas Zeit um Springdale zu besuchen. Die charmante kleine Stadt ist das Tor zum Zion-Nationalpark. **147 Meilen zum Zion River Resort** ★ Es gibt so viel zu tun, zu sehen und zu genießen in Zion. Wandern Sie durch die Schlucht „The Narrows“ oder wagen Sie die Kletterpartie zum „Angels Landing“ oder aber Sie genießen einfach nur die frische Luft und lassen sich von der Landschaft verzaubern. Beenden Sie Ihren Tag mit einem Besuch im Zion Canyon Theater. www.zionriverresort.com



Virgin River und der Court of the Patriarchs, Zion NP



Rainbow Bridge National Monument

Tag 3/4 > Ihr Highlight für den nächsten Teil dieser Tour, wird es sein, am Rande des prächtigen Nationalparks zu stehen. Kein Foto, kein Film und kein Gemälde sind imstande, diese besondere Kulisse festzuhalten. Nehmen Sie es einfach in Ihrer Erinnerung mit. **262 Meilen zum South Rim des Grand Canyon** ★ Achten Sie auf die faszinierenden Farbänderungen die mit dem Sonnenaufgang kommen und denken Sie über einen Hubschrauberflug über den Canyon nach. Ein einmaliges Erlebnis! <https://goo.gl/ej1ds7>

Tag 5/6 > Fahren Sie weiter durch den Grand Canyon Nationalpark und durch den Kaibab National Forest nach Cameron, dann weiter zum schließlich fabelhaften Lake Powell. Der Lake Powell liegt am Colorado River, hier warten viele verschiedene Abenteuer auf Sie. Machen Sie eine Tour mit dem Schnellboot oder alternativ buchen Sie einen Ausflug vom Lake Powell Resort um das Rainbow Bridge Monument zu erkunden. Der Wahweap Campingplatz liegt direkt am See und die Gäste können auch die benachbarten Resorts, Pools und Einrichtungen genießen. **145 Meilen zum Lake Powell** ★ Mieten Sie sich ein Schnellboot für Ihren Ausflug zur Rainbow Bridge oder buchen



Reiten in Bryce Canyon

Sie sich eine Tour vom Lake Powell Resort aus.

<https://goo.gl/4vw8j8>

Tag 7 > Gönnen Sie sich an diesem Morgen eine Tour zum Antelope Canyon – der meistbesuchte und am meisten fotografierte Slot Canyon im Südwesten Amerikas. **124 Meilen zum Monument Valley** ★ Besuchen Sie den Antelope Canyon – der Traum eines jeden Fotografen. Im Monument Valley lassen Sie ihr Wohnmobil auf dem Campingplatz stehen und nehmen teil an der Deluxe Abendtour ab Gouldings Campground. Auf der Tour besuchen Sie alle berühmten Monolithen des Monument Valleys. Die Tour bringt Sie in ansonsten gesperrte Gebiete und zu einigen prächtigen Felsformationen.

<https://goo.gl/Yw1JVl>

Tag 8 > Der Tag heute beginnt früh mit einer der besten eintägigen Wildwasser-Flussfahrten mit Wild River Expeditions. Am Morgen machen Sie Halt an zwei besonderen Orten. Zum einen das Butler Wash Petroglyphen-Panel, zum anderen die River House Klippenwohnungen. Dann genießen Sie ein leckeres Mittagessen, unter den Cottonwoods, bevor Sie eine Expedition einer Kalksteinschlucht für den Nachmittag planen. Dort begegnen Sie Wüsten-Dickhornschafen und 300 Millionen Jahre alten Fossilien. **47 Meilen bis nach Bluff** ★ Genießen Sie einen ganzen Tag auf dem San Juan River mit Wild River Expeditions. Sollten Sie noch ein bisschen Zeit haben, besuchen Sie das „Valley of the Gods“ das sich in dieser Gegend befindet.

<http://www.cadillacranchrv.com/>

Tag 9 > Heute geht es nach Mesa Verde vorbei am „Four Corners“ Monument. Mesa Verde, spanisch für grüner Tisch, bietet einen spektakulären Blick in das ursprüngliche Leben der Pueblo Indianer, die hier seit über 700 Jahren leben. Heute schützt der Park fast 5.000 bekannte archäologische Stätten, darunter 600 Klippenwohnungen. Diese Stätten gehören zu den bemerkenswertesten und den am besterhaltenden der USA. **87 Meilen bis nach Mesa Verde** ★ Buchen Sie eine Führung zu den berühmten Klippenwohnungen von Cliff Palace und Balcony House, welche nur unter der Führung eines Rangers besucht werden können.

<http://www.mesaverdervresort.com/>



Antelope Canyon

Tag 10/11 > Heute geht es nach Moab, besuchen Sie das „Hole ´n´ the Rock“, ein einzigartiges historisches 460 qm großes Haus, das in einen riesigen Fels gehauen wurde im Canyonlands Country. Von Moab aus besuchen Sie den Canyonlands Nationalpark und das „Islands in the Sky“ Besucherzentrum. Das Plateau der „Islands in the Sky“ liegt auf schieren Sandsteinklippen über 300m über der Umgebung. Moab ist auch ein Mekka für Outdoor-Enthusiasten. Im Moab Adventure Centre hat man die Möglichkeit, eine Vielfalt an Outdoor-Aktivitäten zu buchen. Wie wäre es mit



San Juan Wild Rivers Expedition



Unglaubliche Ausblicke mit der Maverick Helikopter Tour

einer halbtägigen Jetboot-Tour auf dem Colorado River oder - für die etwas Abenteuerlustigeren - einer Wildwasser-Floßfahrt durch die Stromschnellen. Unternehmen Sie eine 4WD, off road Tour entweder für den halben oder den ganzen Tag. Entspannen Sie sich anschließend bei einer abendlichen Dinner Cruise oder bei einer Sound and Light Cruise. 📍 125 Meilen nach Moab ★ Besuchen Sie das „Hole ‘n ‘ the Rock“, den Canyonlands Nationalpark und genießen Sie eine Outdoor-Aktivität in Moab. 🌐 <https://goo.gl/GVEBHd>

Tag 12 > Nehmen Sie sich deshalb heute etwas Zeit, den Arches Nationalpark zu erkunden, der über 2.000 natürliche Sandsteinbögen bewahrt, darunter den weltberühmten Delicate Arch. Weiter geht es durch den Capitol Reef Nationalpark um dann auf dem Campingplatz Fruita zu übernachten. 📍 147 Meilen zum Capitol Reef National Park ★ Entdecken Sie auf Ihrer Tour den Delicate, den Double und den Landscape Arch und erwandern Sie die Gegend auf dem Devils Garden oder dem Balanced Rock Wanderweg. Besuchen Sie das Gifford House & Museum in der Nähe Ihres Campingplatzes am Capitol Reef Nationalpark bevor Sie aufbrechen. 🌐 <https://goo.gl/z9Y9pF>

Tag 13 > Manchmal spürt man, dass die Straße auf der man sich befindet, etwas ganz Besonderes ist. Genau das wird heute der Fall sein, wenn Sie entlang des malerischen Scenic Byway 12 fahren. Entdecken Sie das „Grand Staircase Escalante National Monument“ und die beruhigende Schönheit vom Boulder Mountain, durchsetzt mit atemberaubenden Waldgebieten und State Parks, welche Sie so noch nie erlebt haben. Auf dieser



Wahweap Hoodoos, Grand Staircase, Escalante National Monument



Monument Valley

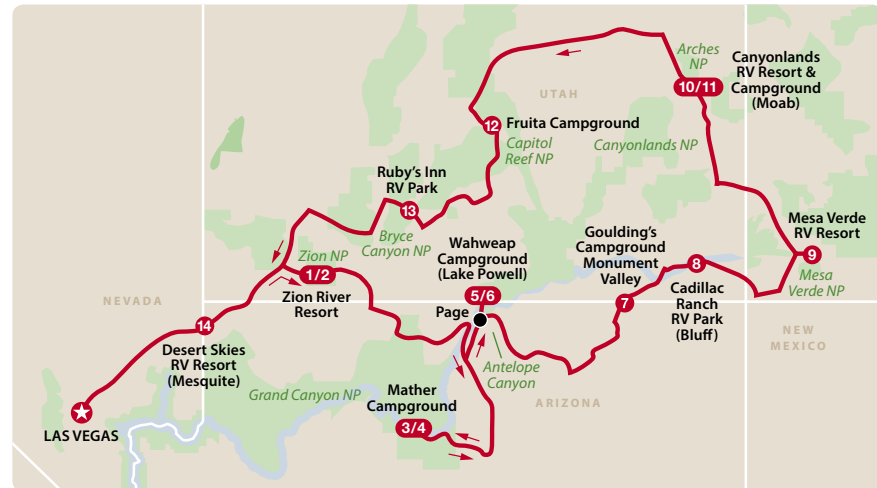


Cliff dwellings, Mesa Verde NP

Route begeben Sie sich auf prähistorische Pfade was diese Reise umso aussergewöhnlicher macht. 📍 120 Meilen nach Bryce ★ Besuchen Sie die Escalante Canyons bevor Sie die Stadt und den Escalante State Park erreichen. 🌐 www.brycecanyoncampgrounds.com

Tag 14 > Der Bryce Canyon Nationalpark wird als Wissenschaftlerlaboratorium und Kinderspielplatz beschrieben. Er ist sicherlich einzigartig und auf spektakuläre Weise anders als alles, was Sie bis jetzt gesehen haben. Natürliche Amphitheater liegen oberhalb von einer Reihe von weißen und orangenen Kalksteinsäulen und Wänden, die von Regen, Schnee

Bighorn Schaf



Gifford Barn, Capitol Reef NP

und Frost geformt wurden. Sie werden morgens wahrscheinlich mehr Zeit in Bryce verbringen möchten, unser Tipp: Übernachten Sie auf Ihrem Weg nach Las Vegas in Mesquite. 📍 180 Meilen bis nach Mesquite

★ Unternehmen Sie eine malerische Fahrt an den Aussichtspunkt von Bryce, einschließlich des herrlichen „Inspiration Point“ und vielleicht unternehmen Sie eine Wanderung auf einem der vielen Wanderwege. Erkunden

Routendetails

AB	Las Vegas
DAUER	15 Tage
DISTANZ	1,482 Meilen

Sie die Gegend um St. George, eine historische Goldmine mit alten Siederhäusern, Geisterstädten und prähistorischen Dinosaurier-Fußabdrücken. 🌐 www.desertskiesresorts.com

Tag 15 > Bis zur Abgabe Ihres Wohnmobils an der Cruise America Station in Las Vegas sind es heute 98 Meilen Fahrtstrecke.

WAHRZEICHEN UND NATIONALPARKS DES AUT

Das Gebiet ist riesig, aber es gibt keinen besseren Weg, die wenig befahrenen, breiten Straßen des Wilden Westens zu erkunden als mit dem Wohnmobil. Erkunden Sie berühmte Nationalparks und Denkmäler und treten Sie in die Fußstapfen berühmter Charaktere einschließlich Wild Bill Hickock, Calamity Jane und Buffalo Bill. Auf Ihrem Weg, das authentische Amerika zu erkunden, sollten Sie Ihre Augen vor allem für die wunderbare Tierwelt offen halten.

Routenvorschlag

Tag 1 > Übernehmen Sie Ihr Wohnmobil und beginnen Sie Ihre Reise durch den Wilden Westen in Cheyenne, der Hauptstadt von Wyoming. Machen Sie einen Halt an der Terry Bison Ranch, der Heimat von mehr als 2300 freilebenden Bisons oder besuchen Sie das State Capital Building oder das State Museum. 📍 110 Meilen nach Cheyenne, Wyoming ★ Ende Juli eines jeden Jahres finden die Cheyenne Frontier Days statt – buchen Sie Ihren Stellplatz für Ihr Wohnmobil im Voraus, da dieses Event das weltweit größte Outdoor-Rodeo der Welt beinhaltet. Außerdem gibt es ein kostenloses Pfannkuchen Frühstück für alle Teilnehmer. 🌐 www.campcheyenne.com



Tag 2 > Machen Sie sich weiter auf den Weg zu den Black Hills nach South Dakota. Das wird zwar eine lange Fahrt, aber es wird sich für Sie lohnen. Die Black Hills sind das Zuhause einiger der Wahrzeichen der USA. Ganz zu schweigen von den tollen Scenic Byways, den schroffen Felsformationen und den bewaldeten Hügeln die Ihnen die Sprache verschlagen werden. 📍 240 Meilen bis nach Hot Springs ★ Besuchen Sie den Wind Cave National Park oder eine Ausgrabungsstätte an der Mammoth Site. 🌐 www.nps.gov/wica/planyourvisit/campgrounds.htm



Crazy Horse Memorial



Rapid City, die Stadt der Präsidenten

Tag 3 > Heute warten Präsident Washington, Jefferson, Roosevelt und Lincoln höchstpersönlich am Mount Rushmore National Memorial auf Sie. Etwas weniger bekannt, aber nur eine kurze Strecke entfernt, liegt das Crazy Horse Memorial das zu Ehren des gleichnamigen Indianerhäuptlings erbaut wird. Noch ist es nicht fertiggestellt, aber nach Abschluss des Baus soll es 171m hoch und 195m lang sein. 📍 150 Meilen zum Badlands National Park Richtung Mount Rushmore ★ Für eine Landschaft die Sie so schnell nicht vergessen werden, fahren Sie über die Iron Mountain Road und den Needles Highway. Schließen Sie Ihren erfolgreichen Tag daraufhin mit einem Sonnenuntergang über den Gipfeln, Schluchten und Canyons des Badlands Nationalparks ab. 🌐 <https://foreverresorts.rzda.net/cedarpass/>

Tag 4 > Es ist Zeit für Ihre eigene Version von „Der mit dem Wolf tanzt“ und einer „Unheimlichen Begegnung mit der dritten Art“. Auf einer malerischen Fahrt durch den Spearfish Canyon, entdecken Sie den Ort an dem Kevin Costner seine berühmte Winterszene gedreht hat. Hier hat er sich während der Dreharbeiten in die Deadwood Area verliebt. So sehr sogar, dass ihm eines der vielen Casinos der Altstadt gehört. Der „Devils Tower“, der Ort an dem die „Unheimliche Begegnung der dritten Art“ gedreht worden ist, ist dann der Ort an dem Ihr Tag erfolgreich endet. 📍 190 Meilen zum Devils Tower entlang dem Spearfish Canyon



Theodore Roosevelt National Park



Thunder Mountain vom Beartooth Highway, Montana

★ Halten Sie in Rapid City, der Stadt der Präsidenten, für eine angesagte Innenstadt mit einem Trendigen Vibe und einem Besuch im Journey Museum. 🌐 <https://goo.gl/30XyKkR>

Tag 5/6 > Weiter geht es am Morgen mit einer Fahrt, für die es sich lohnt früh aufzustehen, es geht nach Medora in North Dakota. Wenn Theodore Roosevelt seine Zeit als Rancher in diesem Staat nicht so genossen hätte, hätte er wohl nicht den Prozess eingeleitet, den „National Park Service“ zu erschaffen. Besuchen Sie diesen Nationalpark, welcher nach ihm benannt worden ist und erhaschen Sie einen Blick auf Bisons, wilde Pferde, Elche und Steinadler. 📍 250 Meilen nach Medora ★ Gönnen Sie sich das nächtliche Outdoor-Medora Musical und ein Pitchfork Fondue Abendessen während der Sommermonate, zusammen mit einer atemberaubenden Kulisse von North Dakotas Landschaft. 🌐 <https://goo.gl/XmYHVk> für eine etwas rustikalere Lage oder <https://goo.gl/Gkr2VK> mit etwas besserer Ausstattung.

Tag 7/8/9 > Es wird Zeit, ein paar Meilen lang die Prärie Montanas zu entdecken, bevor Sie in ein Stück Geschichte des „Native America“ eintauchen. Während der Schlacht von Bighorn verlor General Custer genau hier auf spektakuläre Art und Weise sein Leben. Nach einer Pause geht es dann weiter nach Wyoming und in die Stadt Cody. 📍 430 Meilen in zwei Tagen ★ Das Buffalo Bill Center des Westens ist an das Smithsonian mit Sitz in Washington angebunden. Es handelt sich um ganz fünf Museen in einem. Verpassen Sie nicht das „Draper Natural History Museum“ welches Sie auf die Tierwelt und die Ökologie des



HENTISCHEN AMERIKA



Lower Falls, Yellowstone National Park

Yellowstone Nationalparks vorbereiten wird – Ihr nächster Halt. <https://goo.gl/bTAQss> und <http://codyponderosa.com/>

Tag 10/11/12 > Nehmen Sie sich mindestens zwei Tage Zeit, um die magische Landschaft des Yellowstone Nationalparks zu erkunden. Von Cody aus geht es weiter Richtung Norden bis Red Lodge um dann den epischen „Beartooth Highway“ zu genießen – ein atemberaubender Hochgebirgspass der in den Park führt. Geysire, heiße Quellen und sprudelnde Schlammlöcher erwarten Sie und machen das Gebiet gleichzeitig zu einem der aktivsten geothermischen Orte der Welt. Auf Ihrem Weg können Sie eine Art „Tier Stau“ erwarten – ein Stau der durch die Tiere verursacht wird, welche entlang der Straße schlendern oder die am Strassenrand grasen. Möglicherweise begegnet Sie Bisons, Elchen, Kojoten, oder sogar Grizzlies. Was immer es ist, den Schnapsschuss wollen Sie sich ganz sicher nicht entgehen lassen! **200 Meilen zum Grant Village** ★ Bei Old Faithful handelt es sich um einen der zuverlässigsten Geysire im Park, der etwa alle 90 Minuten



Eine Fahrt mit der Postkutsche in Jackson



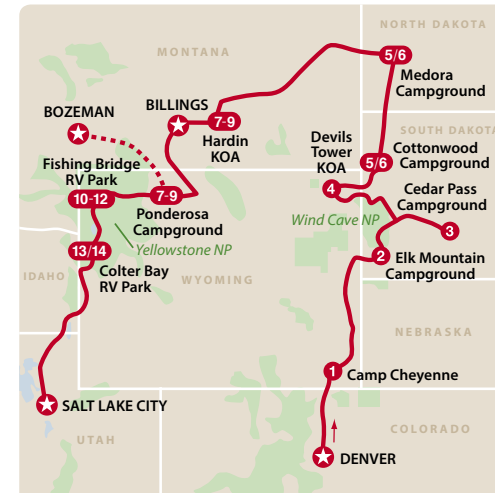
Colter Bay, Grand Teton NP

ausbricht. Die Lower Falls des Grand Canyon des Yellowstone sind doppelt so hoch wie die Niagara Fälle. <https://goo.gl/YZPn8y>

Tag 13/14 > Nur eine kurze Fahrt vom südlichen Eingang des Yellowstone Nationalparks entfernt, liegt der Grand Teton National Park, der von majestätischen Gipfeln und einem Teil der berühmten Rocky Mountains dominiert wird. Am Rande des Parks erwartet Sie die „kosmopolitische Westernstadt“ Jackson mit hölzernen Gehsteigen, Elch-Geweih-Bögen und Geschäften die von schick bis zu traditionell reichen. **40 Meilen zum Colter Bay Village RV Park** ★ **Fahren Sie den 42 Meilen langen Scenic Loop durch den Park, um einen atemberaubenden Blick nach dem anderen zu erhaschen. Am Ende des Tages lassen Sie sich in der „Jacksons Million Dollar Cowboy Bar“ nieder, bei der Sie statt Barhockern, richtige Cowboysättel vorfinden.**


<http://www.gtlc.com/rv/colter-bay-rv-park>

Tag 15 > Heute geht es schon früh los und sollten Sie bereits heute Ihre Abgabe des Wohnmobils geplant haben, sollten Sie die Option „Early Bird“ hinzubuchen. Alternativ hängen Sie noch einen Tag dran um entlang des Weges nach Salt Lake City die tollen Sehenswürdigkeiten des südlichen Idaho und des nördlichen Utah zu genießen. Salt Lake City ist dann aber die Endstation Ihrer Tour durch das „authentische Amerika“. 280 Meilen bis zur Cruise America Vermietstation in Salt Lake City.



Routendetails

AB	Denver, Bozeman, Billings oder Salt Lake City
DAUER	15 Tage
DISTANZ	1,940 Meilen



VON HOUSTON NACH LAS VEGAS VIA BIG BEND

Sie beginnen Ihre Reise in Houston und fahren dann weiter Richtung Westen wo der Nachthimmel kohlrabenschwarz ist, wo Flüsse zwischen Kalksteinformationen fließen, hunderte von Vogelarten Zuflucht in Bergketten suchen und Kakteen in der südwestlichen Sonne erblühen - einem magischen Ort namens Big Bend. Das Abenteuer geht weiter, wenn Sie über die Grenze nach New Mexiko zum riesigen Grand Canyon mit seinen spektakulären Schichten aus rotem Felsen fahren.

Routenvorschlag

Tag 1/2 > Nach Ihrer ersten Übernachtung in Houston/Dallas, machen Sie sich auf den Weg zur Cruise America Vermietstation um Ihr Wohnmobil abzuholen. Es geht dann weiter nach San Antonio – eine Stadt, die mit ihrer tollen Kultur, Geschichte und einer Reihe von Freizeitaktivitäten für jedes Alter etwas zu bieten hat. Verpassen Sie auf keinen Fall den 2015 von der UNESCO zum Weltkulturerbe deklarierten San Antonio Missions National Historical Park mit seinem weltberühmten „Alamo“.

📍 197 Meilen von Houston nach San Antonio
★ Besuchen Sie in Houston das Space Center. Während Sie in San Antonio sind, genießen Sie das städtische Erholungsgebiet – den River Walk. Dieser verfügt über ein beachtliches Nachtleben und tolle Restaurants. Wenn Sie es schaffen, übers Wochenende in San Antonio zu sein, ist die „The Saga Lightshow“ ein Muss für Sie.
🌐 www.koa.com/campgrounds/san-antonio/

Tag 3 > Heute geht es zu den Höhlen von Sonora mit einem Abstecher zu der typisch ländlich texanischen Stadt Fredericksburg mit seiner Deutschen Geschichte und Kultur. Das National Museum of the Pacific War ist einen Besuch wert, oder Sie entscheiden sich für eine Weinprobe bei einem der hervorragenden Weingüter in der Umgebung. Von hier aus fahren Sie zu den Höhlen von Sonora, diese atemberaubenden Höhlen gehören zu den schönsten der Welt. 📍 203 Meilen zu den Höhlen von Sonora ★ Besuchen Sie die Höhlen von Sonora und erleben Sie eine persönliche Führung in diesem versteckten Juwel. Die Höhlen verfügen über einen eigenen RV Park, so können Sie die Nacht gleich dort



Höhlen von Sonora

verbringen.

🌐 <http://www.cavernsofsonora.com/camping>

Tag 4 > Weiter geht es nach Fort Davis über Fort Stockton, wo Sie die Geschichte des „Wilden Westens“ erleben können. Während Sie in Fort Davis sind, erkunden Sie unbedingt den ehemaligen Militärstützpunkt an der „Fort Davis National Historic Site“. 📍 232 Meilen nach Fort Davis ★ Genießen Sie die Schönheit der Natur im Chihuahuan Desert Nature Center, lernen Sie etwas über die botanischen Gärten oder besuchen Sie das atemberaubende McDonald Observatorium, um mehr vom Nachthimmel zu entdecken. 🌐 <https://goo.gl/gAFyxE>

Tag 5 > Setzen Sie Ihre Erforschung von Texas mit einer Übernachtung in der skurrilen Stadt Marfa fort. Umgeben von Bergketten, spektakulärer Wüstenlandschaft und einem alternativen Zugang zum Big Bend National Park. 📍 21 Meilen nach Marfa ★ Genießen Sie Marfa, Heimat interessanter Kunstgalerien, der Chinato Foundation und den „Marfa Lights“.
🌐 <http://tumbleinmarfa.com/>



River Walk, San Antonio



McDonald Observatorium

Tag 6 > Weiter geht es nach Marathon, dem Tor zum Big Bend National Park. Ein klarer Nachthimmel sowie die Abwesenheit von künstlichem Lichteinfall bieten Gelegenheit, den wunderbaren Sternenhimmel zu genießen bevor es weiter zum Big Bend Nationalpark geht. 📍 56 Meilen nach Marathon ★ Genießen Sie einen Abend im Freien mit spektakulärem Sternenhimmel.

🌐 <http://www.marathonmotel.com/>

Tag 7/8 > Machen Sie sich auf den Weg zur Geisterstadt Terlingua, wo Sie eine atemberaubende Aussicht auf die Chisos Mountains erleben können. Terlingua ist auch Austragungsort des jährlichen Kochwettbewerbs von Chili, der immer am ersten Samstag im November stattfindet. Erkunden Sie den Big Bend Nationalpark und den Big Bend State Park.. Erleben Sie die Natur hautnah: mit über 450 Vogelarten, 75 Arten von Säugetieren und 56 Arten von Reptilien werden Sie während Ihrer Wanderung, Ihrer Kajakfahrt oder Ihrem Pferdeausritt, mit Sicherheit genügend Gelegenheit dazu bekommen. Verbringen Sie ein paar Nächte im Maverick Ranch RV Park, wo Sie alle Annehmlichkeiten des Lajitas Golf Resorts genießen können. Einschließlich dem Agave Spa, dem Black Jack´s Crossing Golf Club, Pferdesport, dem Tontaubenschiessen, der Cowboy Action und noch vielem mehr. 📍 110 Meilen nach Lajitas ★ Genießen Sie die herrliche Aussicht von der Veranda der Geisterstadt Terlingua. Erleben Sie die Pracht der Chisos Berge und wandern Sie auf den Lost Mine Trail und genießen den Ross Maxwell Scenic Drive zum Santa Elena Canyon. 🌐 <https://goo.gl/WrMUvV>

Tag 9 > Auf Ihrem Weg nach Norden steht heute eine lange Fahrt an. Fahren Sie bei Lajitas zum Guadalupe Mountains National Park ab. Dieser ist bekannt für seine umfangreichen Wandermöglichkeiten in einer quasi unberührten Wildnis. 📍 283 Meilen zum Guadalupe Mountains Nationalpark. 🌐 <https://goo.gl/W3aHDQ>



Reiten im Grand Canyon NP



Eine typische Kirche der Kolonialzeit in Santa Elena

Wandeln Sie auf der legendären Route 66 auf historischen Pfaden bevor Ihre Reise schliesslich in Las Vegas endet – der verrückten Stadt aus Neon, die niemals schläft!



Santa Elena Canyon, Big Bend NP

Tag 10 > Erkunden Sie ein wenig den Guadalupe Mountains Nationalpark. Dann wird es Zeit, über die Grenze zur zweitgrößten Stadt in New Mexiko aufzubrechen - nach Las Cruces und dem Hacienda RV Resort. Nur wenige Gehminuten entfernt liegt das historische Old Messilla (Aufenthaltort von Billy the Kid) mit vielen Geschäften und Restaurants. **152 Meilen nach Las Cruces** ★ Genießen Sie heute morgen eine Wanderung auf einem der vielen Wanderwege, bevor die Reise für Sie weitergeht. www.haciendarv.com



Tag 11 > Heute morgen erkunden Sie die Innenstadt von Las Cruces. Die Hauptstadt von New Mexiko ist Ihr heutiges Ziel und wir sind sicher, dass Sie auf dem Weg an „Truth or Consequence“ halten möchten, um herauszufinden, warum der vorherige Name „Hot Springs“ geändert wurde. Besuchen Sie unbedingt das historische Badehaus.



Angels Window, North Rim am Grand Canyon

Wenn Sie in der ersten Oktoberhälfte verreisen, buchen Sie alles entsprechend im Voraus, da in Albuquerque dann das Heißluftballon-Festival stattfindet. **235 Meilen nach Albuquerque** ★ Besuchen Sie Socorro, wo sich die alte „San Miguel Mission“ befindet, die vom massiven South Baldy Mountain dominiert wird.

www.americanrvpark.com

Tag 12 > Heute steht eine längere Fahrt an. Am besten Sie machen Rast am Petrified Forest Nationalpark, um dann weiter Richtung dem Cocino National Forest nach Flagstaff zu fahren. **310 Meilen bis nach Flagstaff** ★ Sandia Peak sowie die längste Schwebbahn der Welt sind einen Besuch wert. <https://goo.gl/DQWmsH>

Tag 13 > Der Grand Canyon National Park ist das Zuhause eines Großteils des riesigen Grand Canyons. Mit seinen Schichten von rotem Felsen, wird hier eine Millionen von Jahren alte Geschichte der Geologie enthüllt. Wenn es einen Ort auf dieser Welt gibt, der die Schönheit von Mutter Natur in vollkommener Weise präsentiert, dann ist das der Grand Canyon. **95 Meilen zum Grand Canyon National Park** ★ Besuchen Sie den Grand Canyon! Gehen Sie am Rim Walk entlang, steigen Sie hinab oder geniessen Sie den Ausblick von oben bei einem Rundflug.

www.nps.gov/grca/planyourvisit/cg-sr.htm



Überbleibsel eines alten Wagens in Petrified Forest NP

Tag 14 > Entlang des Weges von Chicago nach LA, ist nicht mehr viel von der Route 66 übriggeblieben. Eine der längsten Abschnitte wartet allerdings noch auf Sie - Die Fahrt durch das malerische Peach Springs, am Rande der Hualapap Indian Reservation nach Kingman. **150 Meilen nach Kingman** ★ Besuchen Sie die Grand Canyon Caverns. www.blakeranchrv.com

Tag 15 > Heute geht es für Sie nach Nevada, entlang der Hoover Dams. An diesem von Menschenhand erschaffenen riesigen Bauwerk gibt es so viel zu sehen und zu entdecken, inklusive dem riesigen Colorado River. Schließlich endet Ihr Abenteuer in Las Vegas, der verrückten, niemals schlafenden Neonstadt mit ihren Megastars und Casinos. **120 Meilen nach Las Vegas** ★ Besuchen Sie das Hoover Dam Museum und schauen Sie sich an, wie dieser gebaut



Routendetails

AB	Houston, Dallas, Albuquerque oder Las Vegas
DAUER	16 Tage
DISTANZ	2,184 Meilen



wurde – eine kolossale und kostspielige Leistung, die der Mensch hier vollbracht hat. www.oasislasvegasrvresort.com

Tag 16 > Nach dem Frühstück liegt ein nur 20 Meilen langer Weg vor Ihnen, um Ihr Wohnmobil an der Cruise America Vermietstation in Las Vegas abzugeben.

ROUTE 66 MIT HIGHWAY NO.1

Die Route 66 wird auch als „Mutter aller Straßen“ bezeichnet und entstand mit dem Trek der Pioniere. Sie diente als einer der wichtigsten Routen für diejenigen, die vom Westen aus einwanderten und sich überall in Amerika verteilten. Wer sich auf den Handel entlang der Route spezialisierte, wurde schnell wohlhabend, da die Route stetig beliebter wurde. Heute ist sie eine der bekanntesten Straßen Nordamerikas. Diese Reiseroute führt Sie ebenfalls entlang des Highway 1, auf dem Sie die spektakuläre Küste Kaliforniens entdecken können.

Routenvorschlag

Tag 1 > Nach einem Aufenthalt von 1-2 Tagen um die „windy city“ Chicago zu entdecken ist es Zeit Ihr Wohnmobil an der Cruise America Station in Empfang zu nehmen. Zunächst geht es in den mittleren Westen der USA, nach Springfield, Illinois. Willkommen auf der Route 66! Werfen Sie einen Blick in das Museum, die Geschäfte und vielleicht haben Sie Lust in einem typisch amerikanischen Diner Abend zu essen. **320 Meilen** ★ Besuchen Sie das Grab von Lincoln und die Salem Historic Site, eine Rekonstruktion eines Dorfes aus den 1830er Jahren, wo Abraham Lincoln als junger Erwachsener lebte.



Lincoln's Grab

www.koa.com/campgrounds/springfield/

Tag 2 > Heute geht es an das Ufer des Mississippi Flusses und nach St. Louis. Ein Muss in St. Louis ist der Besuch des größten Monuments des Landes: der 192 m große Gateway Arch mit seiner einzigartigen Form. Der Gateway Arch ist ein Andenken an Thomas Jefferson und die Rolle die St. Louis bei der Westwärtsexpansion der USA gespielt hat. Weiter geht es mit einem Stopp im Lone Elk Park, wo Sie Tiere beobachten können, bevor es zum Route 66 State Park geht! **125 Meilen** ★ Gönnen Sie sich eine Fahrt bis in die Spitze des Gateway Arch. Bisons, wilde Truthähne, Elche und Hirsche sind nur eine kleine Auswahl der Tiere, die Sie im Lone Elk Park beobachten können. Nehmen Sie sich die Zeit den Route 66 State Park mit seinem Visitor Center zu besichtigen.

www.koa.com/campgrounds/springfield-route-66/

Tag 3 > Heute geht es durch das „Herz“ Amerikas nach Tulsa. Planen Sie auf jeden Fall einen kurzen Stopp in Joplin ein, das ehemalige Versteck des berühmten Duos Bonnie & Clyde. Früher einmal als die Ölhauptstadt der Welt berühmt, beheimatet Tulsa heute die größte Kollektion an Kunst und



Chicago River und Willis Tower

Kunstgegenständen des amerikanischen Westens, großartige Sammlungen europäischer Kunst und den fabelhaften Brady Art District, bei dem Tulas Ruf als Live Music-Powerhouse für Jazz, Folk, Blues und Rock immer stärker wächst. **380 Meilen** ★ Besuchen Sie die Philbrook und Gilcrease Museen, das Woody Guthrie Center und die Musik Bars und Restaurants des Brady Arts District.

www.koa.com/campgrounds/tulsa

Tag 4 > Heute erwartet Sie eine kurze aber unvergessliche Fahrt. Es geht entlang der legendären Route 66 nach Oklahoma City. Ein Großteil der ursprünglichen Straße ist noch befahrbar und dem Besucher bietet sich ein lebendiges Museum mit alten Motels, typischen Diners und Sehenswürdigkeiten wo die Zeit stehen geblieben zu sein scheint. In Oklahoma City gibt es westliche und indianische Geschichte und Kultur in Hülle und Fülle, die einzigartige Atmosphäre von Stockyard City - dem größten Viehmarkt der USA - und dem fesselnden Nachtleben von Bricktown - Musik, Unterhaltung und Restaurants machen dies zu einem lebendigen Ort. **110 Meilen** ★ Unterwegs besuchen Sie das Sapulpa Historical Museum, das Lincoln Motel und das unvergessliche Route 66 Interpretive Centre von Chandlers. In OKC, bestaunen Sie die Mode des Westens in Stockyard City, das National Cowboy & Western Heritage Museum, das American Banjo Museum und das pulsierende Bricktown.

www.koa.com/campgrounds/oklahoma-city

Tag 5 > Ein weiterer gemütlicher Tag auf der Route 66 Richtung Elk City, vielleicht mit einem letzten Besuch der Stadt Oklahoma City und der hübschen, belebten Universitätsstadt Norman. Dieser Abschnitt von der Route 66 ist das Herz der „Mother-Road“, übersät mit typischen Oklahoma Townships und Köstlichkeiten die Sie nicht verpassen sollten - unter anderem die köstlichen gebratenen Zwiebelburger in El Reno, das historische Lucille's Roadhouse und Diner in Weatherford und die zwei Museen in Clinton und Elk City auf der Hauptstraße. In Elk City wurden ebenfalls viele historische Gebäude konserviert und damit die Geschichte der Stadt am Leben erhalten. **110 Meilen** ★ Besuchen Sie das historische Fort Reno, den Mohawk Lodge Indian Store - eine der wenigen verbleibenden Handelsstationen der Ureinwohner, Jigg's Smokehouse und Elk City Old Town Museums Complex.

www.koa.com/campgrounds/elk-city

Tag 6 > Heute haben Sie eine längere Fahrt von Oklahoma nach Texas und weiter nach Amarillo vor sich. Die



Kunsthandwerk der amerikanischen Ureinwohner

Strecke ist es aber wert. Lohnenswert ist der Palo Duro Canyon State Park, mit 8000 Hektar der zweitgrößte der USA, in dem dereinst die Apachen, Cheyenne & Comanchen zuhause waren. In Amarillo lohnt sich der Besuch des American Quarter Horse Heritage Center, der Cadillac Ranch und dem Route 66 historischen Viertel, wo Sie Antiquitäten, Boutiquen und interessante Restaurants finden. **325 Meilen** ★ Erleben Sie den Palo Duro Canyon hautnah, so wie die Cowboys damals: hoch zu Ross. Die im Canyon gelegenen Old West Stables bieten geführte Touren an.

www.koa.com/campgrounds/amarillo/

Tag 7 > Heute geht es in den Südwesten Amerika's - dem Tor nach New Mexico, Tucumcari. Ein Schnapsschuss vor der Route 66 Tafel am Convention Center oder der weltgrößten Wandmalerei zu Ehren der Route 66 gehört dazu. Schlendern Sie durch die Stadt und entdecken Sie noch viele weitere Wandmalereien, die über die Stadt verteilt sind und vor allem am Abend die vielen berühmten Route 66 Neonschilder. Vielleicht haben Sie Lust auf einen Ausflug zum nahegelegenen Ute Lake mit einem Picknick, eine Boots- oder Angeltour oder eine Wanderung im Conchas Lake State Park. Es gibt auch sehr viele schöne Panoramastraßen, auf denen Sie die abwechslungsreiche Landschaft, sowie Flora und Fauna auf sich wirken lassen können oder entspannen Sie sich einfach am Pool Ihres KOA. **160 Meilen** ★ Hier haben Sie Gelegenheit viele Schnapsschüsse der berühmten Route 66 Neonschilder zu machen!

www.koa.com/campgrounds/tucumcari/

Tag 8 > Das heutige Tagesziel ist Albuquerque, die Hauptstadt New Mexicos. Auf dem Weg nach Santa Fe, welches schon lange als Touristendestination gilt und sich als Zentrum für Kunst und Kultur etabliert hat, lohnt sich die Panoramaroute durch den Santa Fe National Forest. An Verkaufszahlen gemessen hat die Stadt den drittgrößten Kunstmarkt Amerikas mit ca. 300 Galerien und Kunsthändlern. Lange vor den Spaniern bewohnten die Indianer New Mexico und haben den Staat mit ihrer zeitlosen Kultur, ihren Traditionen und ihrem Glauben


bereichert. Insgesamt gibt es im Staat 19 Pueblos, inklusive der Eight Northern Indian Pueblos nördlich von Santa Fe. Auf einer geführten Tour erfahren Sie allerhand über die indigene Kultur der Indianer, sowie über die moderne Kultur New Mexicos. **185 Meilen** ★ Besuchen Sie ein Indianer Pueblo und die weltberühmten Kunstgalerien und -märkte von Santa Fe. Die Stadt ist berühmt für ihre Einkaufsmöglichkeiten - besonders von einzigartiger Kunst, die Sie so nirgendwo anders finden.

www.koa.com/campgrounds/amarillo/



Eines der vielen Neon Schilder entlang der Route 66

Tag 9/10 > Heute erwartet Sie eine längere Fahrt zum Williams KOA, dem Tor zum Grand Canyon, wo Sie die nächsten zwei Nächte verbringen. Auf der Strecke bietet sich ein Stopp in Gallup an. Am KOA Campingplatz angekommen bieten sich mehrere Möglichkeiten um zum Grand Canyon zu kommen: Sie fahren mit Ihrem Wohnmobil. Sie nutzen den KOA Bus oder den Zug der Grand Canyon Railway. Die Mitarbeiter des KOA helfen Ihnen bei der Planung. Auf dem Campingplatz warten Live Western Musik, Fahrten mit dem



Die Lighthouse Formation, Palo Duro

GAS



Zeitzeuge entlang der Route 66



Heuwagen, Fahrradverleih, Mini-Golf und Reiten.
 ☼ 360 Meilen ★ Sehr lohnenswert ist ein Helikopter-Rundflug über den Grand Canyon oder auch eine Jeep- oder Rafting Tour!
 🌐 www.koa.com/campgrounds/grand-canyon/

Tag 11 > Nehmen Sie sich heute Vormittag die Zeit ein paar der angebotenen Aktivitäten von Williams zu nutzen. Die Fahrtstrecke beträgt nur 125 Meilen – 82 davon wieder auf der weltberühmten „Route 66“. Tagesziel ist der Kingman KOA wo ein riesiger Pool umgeben von den Hualapai-Bergen wartet. In der Nähe finden Sie Spuren der Pionier-Wagen die den Fort Beale Wagon Trail markieren.
 ☼ 125 Meilen ★ Das Route 66 Museum in Kingman ist einen Besuch wert.
 🌐 www.koa.com/campgrounds/kingman/

Tag 12/13 > Erleben Sie die Stadt die niemals schläft! Der Campingplatz in Las Vegas ist direkt neben dem Circus Circus Hotel auf dem Strip – dort befinden sich auch die Hotels New York New York und Paris! ☼ 100 Meilen ★ Entdecken Sie den Strip und gönnen Sie sich eine der weltberühmten Shows z.B. von Cirque du Soleil. Wenn es die Zeit erlaubt dann planen Sie unbedingt einen Besuch der Fremont Street Experience ein – dort warten gratis live Entertainment und eine atemberaubende Lichtershow auf Sie!
 🌐 <https://goo.gl/4LRExc>



Jesse James Museum, Stanton, Missouri

Tag 14 > Richtung Westen befindet sich ein weiteres Highlight am Colorado River – der weltberühmte Hoover Dam an der Grenze zwischen Arizona und Nevada. Bewundern Sie dieses von Menschenhand geschaffene Bauwerk bevor es weiter südwärts Richtung Mojave National Preserve geht. ☼ 155 Meilen ★ Mojave National Preserve, in der Einsamkeit der Wüste Südkaliforniens gelegen, ist der vorletzte Halt heute. Sanddünen, Vulkankrater, Joshua Tree Wälder und Wildblumen-teppiche finden sich gleichermaßen in diesem knapp 650.000 Hektar großen Park. Bei einem Besuch der Canyons, Berge und Hochplateaus entdeckt man verlassene Minen, Bauernhöfe und ehemalige Militärstützpunkte.
 🌐 www.koa.com/campgrounds/barstow/

Tag 15/16 > Wenn Ihnen der Sinn nach ein bisschen Shopping steht, dann besuchen Sie eine der beiden Outlet Malls (Einkaufszentrum) mit ihren über 100 Geschäften, bevor es weiter geht nach Los Angeles der Stadt der Engel. ☼ 115 Meilen ★ Nehmen Sie an einer Tour durch Beverly Hills teil, besuchen Sie Venice & Muscle Beach, Universal, Disneyland oder Knott's Berry Farm und die Sterne auf dem Hollywood Boulevard!
 🌐 www.koa.com/campgrounds/los-angeles/

Tag 17 > Sie verlassen Los Angeles und fahren weiter Richtung Norden auf der Route 101 mit



Joshua-Baum

dem Ziel Santa Margarita Lake KOA. Die Gegend um Santa Barbara wird auch „Amerika's Riviera“ genannt – vielleicht haben Sie Lust auf einen Stopp an einem der Strände oder Restaurants auf dem Weg. ☼ 240 Meilen ★ Besuchen Sie die Chumash Painted Cave und besichtigen Sie dort bis 1000 Jahre alte Felsmalereien.
 🌐 www.koa.com/campgrounds/santa-margarita/

Tag 18 > Bereit für Santa Cruz? Planen Sie auf jeden Fall einen Stopp in Hearst Castle bei San Simeon und nehmen Sie sich genügend Zeit dieses teils skurrile Anwesen zu erkunden, wie auch für die kommenden Meilen der Strecke, die entlang wunderschöner Küste führt. Big Sur, Pebble Beach, Carmel oder Monterey – genießen Sie diese einzigartige Küstenlandschaft. ☼ 150 Meilen ★ Besuchen Sie Hearst Castle und / oder halten Sie in Carmel oder Monterey und genießen Sie das Slolife im entspannten Südkalifornien.
 🌐 www.koa.com/campgrounds/santa-cruz/

Tag 19/20 > Heute fahren Sie über die weltberühmte Golden Gate Bridge. Es geht zum Petaluma KOA, 34 Meilen nördlich von San Francisco gelegen. Ein Streichelzoo unterstreicht die Farm-Atmosphäre des Campingplatzes. Im Sommer wird das Unterhaltungsangebot ergänzt durch Wasser-rutschen, Hüpfburgen und Kutschenfahrten im Sonnenuntergang. Zwischen Mai und Oktober werden täglich geführte Touren nach San Francisco angeboten. Bei dem vielfältigen Programm bieten sich mindestens zwei Nächte auf dem Campingplatz an. ☼ 115 Meilen ★ Besuchen Sie die Golden Gate Bridge und machen Sie eine geführte Fahrradtour über die Brücke. Ein Muss ist eine Fahrt mit dem Cable Car und ein Besuch von Alcatraz. Nehmen Sie sich die Zeit diese sensationelle Stadt mit ihren vielen Facetten kennenzulernen.
 🌐 <https://koa.com/campgrounds/san-francisco/>

Routendetails

AB	Chicago, San Francisco oder Los Angeles
DAUER	21 Tage
DISTANZ	2,955 Meilen



Meteor Crater, Flagstaff

Tag 21 > Wenn Sie genügend Zeit haben, machen Sie einen mehrtägigen Abstecher zum Yosemite Nationalpark. Wenn nicht lohnt sich auch eine geführte, ganztägige Tour in den Park. Nach dem Frühstück geht es zurück zur Cruise America Vermietstation in Newark bei San Francisco und zur Rückgabe Ihres Wohnmobils.



TEXAS UND LOUISIANA

Auf dieser Tour erleben Sie eine einzigartige Mischung aus Vergangenheit, Gegenwart, „Cajun“ Gastfreundschaft, Spaß und Musik für die Louisiana weltbekannt ist. Und als Kontrast wartet Texas, der „Lone Star State“, der oftmals als „völlig andere Welt“ bezeichnet wird. Erkunden Sie die Städte und genießen Sie die Strände, lassen Sie sich bestes Seafood munden und entspannen Sie unter der warmen Sonne von Texas – besser geht's nicht!



Routenvorschlag

Tag 1 > Nach ein wenig Sightseeing in Houston und ein oder zwei Nächten dort holen Sie ihr Cruise America Wohnmobil ab. Die erste Nacht verbringen Sie am Golf von Mexiko im historischen Galveston Beach. **80 Meilen** ★ Besuchen Sie **Moody Gardens** – knapp 100 Hektar Vergnügungspark oder Schlitterbahn Waterpark mit allerlei Wasserrutschen, die gerade bei Kindern sensationell ankommen! www.jbrv.net

Tag 2/3 > Auf der Strecke nach Port Aransas auf Mustang Island bieten sich einige Stopps an. Wir empfehlen einen Aufenthalt von mehreren Nächten, so dass Sie auch Gelegenheit haben, Corpus Christi und einige Strände zu besuchen.

205 Meilen bis Port Aransas ★ Genießen Sie einen der vielen wunderschönen Strände. Schlendern Sie die Marina von Corpus Christi entlang und besuchen Sie Galvan House. www.onthebeachrvpark.com

Tag 4/5 > Weiter geht es nach San Antonio - reich an amerikanischer Geschichte. Schlendern Sie entlang des Kanals und entdecken Geschäfte und Cafes. **185 Meilen nach San Antonio** ★ Unternehmen Sie eine Flussfahrt auf einer River Cruise oder genießen Sie die Schönheit des River Walk. Zwei Themenparks befinden sich in San Antonio: SeaWorld mit Shamu und Six Flags, Texas. <https://goo.gl/uKF8Nj>

Tag 6 > Fahren Sie weiter nordwärts Richtung Abilene. Das Park System von Abilene umfasst insgesamt 29 Parks auf einer Gesamtfläche von knapp 500.000 Hektar. Der Abilene Zoo ist ein beliebtes Ziel. Jeden zweiten Donnerstag Abend findet der Artwalk in der Innenstadt von Abilene statt. Dann ist der Eintritt für alle Museen kostenfrei, Künstler und Handwerker bieten Ihre Ware an und in den Straßen ertönt Musik lokaler Bands. **255 Meilen nach Abilene** ★ Besuchen Sie den Zoo von Abilene. <https://goo.gl/ULBRht>



The River Walk, San Antonio

Tag 7 > Heute heißt Ihr Ziel Fort Worth. Auf Ihrem Campingplatz Yogi Bear Yellowstone gibt es allerhand Freizeitaktivitäten – speziell für Kinder und Familien. Gerade Kindern wird der neue Swimmingpool mit Piratenhöhle und jeder Menge Wasserrutschen gefallen. **155 Meilen bis Burleson bei Fort Worth.**

www.rusticcreekranch.com



Space Centre, Houston

Tag 8 > Machen Sie einen Abstecher nach South Fork, nordöstlich von Dallas gelegen und Heimat der legendären Ewings Familie aus der Fernsehserie der 80er Jahre (www.southfork.com). Texarkana liegt auf der Grenze zwischen Texas und Arkansas und ist bekannt als ehemaliger Wohnort von Scott Joplin. Auf Ihrem Weg besuchen Sie eine Stadt des Wilden Westens, Mount Pleasant. Sollten Sie eine Pause einlegen möchten, wäre das ein geeigneter Ort dafür. **235 Meilen nach Texarkana** ★ Besuchen Sie die berühmteste Ranch der USA – South Fork. www.koa.com/campgrounds/texarkana/

Tag 9 > Heute besuchen Sie insgesamt 4 Staaten! Von Texas nach Arkansas, weiter nach Louisiana und zum Abschluss nach Natchez, der ältesten Stadt in Mississippi. Besuchen Sie eines der riesigen Anwesen in Natchez, die schon viele Besucher fasziniert haben. Es bietet sich auch ein Besuch des Grand Village der Natchez Indianer an – der ursprünglichen Bewohner dieser Region. Ein Nachbau einer Unterkunft der Indianer bietet Einblick in deren damaliges Leben. **265 Meilen bis nach Vidalia in der Nähe von Natchez** ★ Eine 45-minütige geführte und kommentierte Tour in einer Kutsche durch den historischen Distrikt von Natchez gibt historische Einblicke. Besuchen Sie den Natchez Historical Park. <http://www.riverviewrvpark.com/>



Plantagen-Anwesen, Baton Rouge

Tag 10/11 > Das heutige Endziel ist New Orleans – Geburtsstätte des Jazz mit einer faszinierenden Geschichte. Vom French Quarter RV Park ist die Innenstadt von New Orleans zu Fuß zu erreichen. Mit ihren wunderbaren Restaurants, dem weltberühmten Musik, dem Nachtleben und den Festivals wird die Stadt Sie in Ihren Bann ziehen. Verbringen Sie also ruhig ein paar Tage mehr hier! **165 Meilen bis nach New Orleans** ★ Ein Muss sind ein Besuch des Jackson Square, der Basin Street, des Audubon Parks, ein Ausflug mit dem Schaufelraddampfer auf dem Mississippi, ein geführter Spaziergang durch das French Quarter oder ein Live Konzert in der Preservation Hall. www.fqrv.com oder alternativ <http://www.riverboattravelpark.com/>

Tag 12 > Die Hauptstadt von Louisiana – Baton Rouge – ist das Ziel des heutigen Tages. Auf dem Weg lohnt sich ein Stopp entlang der Great River Road und ein Besuch eines der Plantagen-Anwesen, die einen Einblick in die bewegte Vergangenheit der Region bieten. Beenden Sie Ihren Tag in Lafayette dem Herz vom Louisiana's Cajun & Creole Country, eine Gegend bekannt als die glücklichste Stadt in Amerika und das ist kein Geheimnis. Egal ob Sie sich für die reiche kulturelle Geschichte, eine lebhaftere kulinarische Szene oder für die unverwechselbare Mischung von Cajun und Zydeco Musik interessieren, hier finden Sie es. **135 Meilen bis nach Lafayette** ★ Besuchen Sie das Old State Capital Museum in Baton Rouge um mehr über die Geschichte der Stadt zu erfahren. Besuchen Sie außerdem die wunderschöne Kathedrale von St John, die von 500 Jahre alten Eichen umgeben ist. Wenn dann noch Zeit bleibt, besuchen Sie das historische und lebhaftere Vermilionville. <http://www.bwrvr.com/index.html>



Routendetails

AB	Houston, Dallas oder New Orleans
DAUER	14 Tage
DISTANZ	1,890 Meilen



Ufer in Corpus Cristi

Tag 13 > Es geht zurück nach Texas, aber auf dem Weg lohnt sich ein Zwischenstopp am Lake Charles. Wenn Sie die Zeit haben, planen Sie hier eine Übernachtung ein. Viele Outdoor-Aktivitäten warten auf Sie, wie z.B. eine Tour in das Outback Louisiana's entlang des Creole Nature Trail All-American Road. **135 Meilen bis Beaumont** ★ Besuchen Sie den Charpentier Historic District für einen Einblick in die Vergangenheit. www.gulfcoastrvresort.com

Tag 14 > Nach dem Frühstück sind es 75 Meilen nach Houston, um Ihr Cruise America Wohnmobil wieder abzugeben.

MUSIKALISCHE SÜDSTAATEN

Diese Route führt Sie durch drei Zentren der amerikanischen Musik – New Orleans, Memphis und Nashville. Die in diesen Städten entstandene Musik hat unser Leben geprägt. Der Großteil der Strecke wird auf einfach zu fahrenden Interstate Highways zurückgelegt.



Routenvorschlag

Tag 1 > Nach der Abholung Ihres Cruise America Wohnmobils folgt eine 2½-stündige Fahrt auf der Interstate nach Alabama und Ihre erste Nacht im Wohnmobil in Montgomery, der Hauptstadt Alabamas. **155 Meilen bis nach Montgomery** ★ Besuchen Sie das Jefferson Davis Confederate White House und Old Alabama Town. www.woodsrvpark.com/index.html

Tag 2 > Es geht weiter Richtung New Orleans, aber um die Fahrt nicht allzu lang werden zu lassen, bietet sich eine Unterbrechung auf dem Shady Acres Campground in Mobile, Alabama an. **185 Meilen bis Mobile** ★ Besuchen Sie die Kampfschiffe im Memorial Park und das ehemalige Englische Conde-Charlotte House. www.shadyacresmobile.com

Tag 3 > Das heutige Endziel ist New Orleans – Geburtsstätte des Jazz und einer faszinierenden Geschichte. Vom French Quarter RV Park ist die Innenstadt von New Orleans zu Fuß zu erreichen. Mit ihren wunderbaren Restaurants, der weltberühmten Musik, dem Nachtleben und den Festivals wird die Stadt Sie in ihren Bann ziehen. Verbringen Sie ruhig ein paar Tage mehr hier! **160 Meilen bis nach New Orleans** zum French Quarter ★ Ein Muss sind ein Besuch des Jackson Square, der Basin Street und des Audubon Parks oder ein Ausflug mit dem Schaufelraddampfer auf dem Mississippi. Alternativ ist eine Tagestour zu



Foto: Tennessee Department of Tourism



Graceland, Memphis

Foto: Tennessee Department of Tourism

den Plantagenhäusern ein interessantes Erlebnis. www.grayline.com www.fqrv.com

Tag 4 > Es geht in das Land des „King of Rock ‘n Roll“ – Elvis Presley. Die Fahrt ist lang, daher unterbrechen wir sie noch einmal nördlich von Jackson, Mississippi und übernachten im Timberlake Campground. **180 Meilen nach Jackson** ★ Besuchen Sie das Old Capitol, die Governor’s Mansion und das Capitol Building. www.therez.ms.gov/Pages/Timberlake.aspx

Tag 5 > Verlassen Sie den Verkehr des Freeways und nehmen die Alternativroute des landschaftlich schönen Natchez Trace in Richtung Tupelo, der Geburtsstätte von Elvis Presley. Ihr Campingplatz heute Nacht liegt nur ein paar Minuten nördlich der Stadt, in Barnes Crossing. **160 Meilen bis Tupelo** ★ Besuchen Sie die Geburtsstätte von Elvis Presley und das seinem Leben gewidmete Museum. www.cgbarncrossing.com

Tag 6 > Der Tag beginnt mit der Fahrt durch den Holly Springs National Forest bis nach Memphis. Der Memphis-Graceland RV Park & Campground befindet sich auf einem knapp 8 Hektar großen Grundstück abseits des Elvis Presley Boulevards hinter Elvis Presley’s Heartbreak Hotel. **110 Meilen bis Memphis** ★ Besuchen Sie Graceland aber auch das Civil Rights Museum, das sich im ehemaligen Lorraine Motel befindet wo Dr. Martin Luther King erschossen wurde. Außerdem sollten Sie die Sun Studios besichtigen und natürlich die Beale Street – bekannt durch den Blues von W.C. Handy. www.graceland.com/rv-park-campground

Tag 7 > Es geht in eine weitere musikalische Hauptstadt – nach Nashville – bekannt geworden durch Dolly Parton und weitere bekannte Vertreter der Country Musik. Ein wenig nördlich liegt Goodlettsville und der Nashville Country RV Park,



Trompetenspieler, New Orleans Foto: New Orleans CVB

der auch Touren zu einigen Sehenswürdigkeiten anbietet, wie z.B. zur Grand Old Opry (Di, Fr, Sa abends), der Country Music Hall of Fame und der Jack Daniels Distillery. **230 Meilen bis Nashville** Distillery und viele weitere Sehenswürdigkeiten. www.nashvillecountryrvpark.com


Tag 8 > Etwas über zwei Stunden dauert die Fahrt zum letzten Stopp auf dieser Reise in der Nähe von Chattanooga. Raccoon Mountain RV Park befindet sich sehr günstig gelegen zu den Hauptattraktionen der Gegend: Tennessee Aquarium, Lookout Mountain, Southern Belle Riverboat, IMAX Theater, die Innenstadt von Chattanooga. Gleich daneben befinden sich die Raccoon Mountain Caverns mit 5 ½ Meilen langen Höhlengängen. **140 Meilen nach Chattanooga** ★ Besuchen Sie die Lookout Mountain Battlefields auf der „Incline Railway“ und erkunden Sie die Höhlen. www.raccoonmountain.com/campground/



Routendetails

AB	Atlanta, New Orleans oder Nashville
DAUER	9 Tage
DISTANZ	1,450 Meilen

Tag 9 > Die Fahrt zurück zur Cruise America Vermietstation in Atlanta beträgt ca. 2 Stunden / 130 Meilen.



Schaufelraddampfer auf dem Mississippi / Foto: Stephen Finn

DISNEY UND MEER

Von Orlando zum Florida „Pan Handle“ und zurück – anstatt Florida von Norden nach Süden zu durchqueren geht es Richtung Westen zu einsamen Stränden und der Schönheit des „anderen Floridas“. Die Route führt Sie zur Hauptstadt Tallahassee, beinahe bis Alabama und zurück nach Walt Disney World.



Routenvorschlag

Tag 1 > Übernehmen Sie Ihr Cruise America Wohnmobil in Kissimmee und machen sich auf den Weg. Nach kurzer Fahrt erreichen Sie Homosassa Springs and Nature Resort, wo Sie Manatees beim Spielen zuschauen können. Das abgeschieden am Fluß gelegene 40 Hektar große Areal ist der Traum eines jeden Wohnmobilreisenden. Das konstant 22 Grad warme Wasser der Frischwasserquellen ist ein Rückzugsort für Manatees und andere Tiere. **90 Meilen bis Homosassa** ★ Besuchen Sie den Homosassa Springs State Wildlife Park. www.naturesresortfla.com

Tag 2 > Richtung Norden geht es auf der Route 19 bis nach Perry, wo sich der KOA als idealer Zwischenstopp anbietet, bevor es nach Alabama weiter geht. Ein wunderbarer Swimmingpool bietet das ganze Jahr über Entspannung und der Strand ist nur 15 Minuten entfernt. **120 Meilen bis Perry** ★ Besuchen Sie den Forest Capital Hill State Park. www.koa.com/campgrounds/perry

Tag 3 > Ihr heutiges Ziel ist die St. Andrews State Recreation Area in Panama City Beach. Bekannt für seine schneeweißen Strände und kristallklares Wasser bietet dieser ehemalige Militärstützpunkt über 1,5 Meilen wunderbare Strände am Golf von Mexiko und den Grand Lagoon. Wassersportliebhabern bieten sich Möglichkeiten zum Schwimmen, Schnorcheln, Tauchen, Kayak und Kanu fahren. **180 Meilen bis zum St. Andrews State Recreation Park in Panama City Beach** ★ Besuchen Sie das Museum of Man in the Sea und wenn Ihnen Country Musik gefällt das Ocean Oprey. www.floridastateparks.org/park/St-Andrews

Tag 4 > Heute geht es zur Grenze zwischen Florida und Alabama. Der Playa del Rio RV Park and Yacht Club am Perdido Key ist das Etappenziel. **120 Meilen bis Perdido Key** ★ Besuchen Sie Pensacola, die älteste Siedlung Amerikas oder erkunden Sie mehr vom Gulf Islands National Seashore. www.playadelrio.com



Seegräser am Pensacola Beach



Kayaking am Strand von Panama City Foto: Visit Florida

Tag 5 > Weiter geht es Richtung Osten wo Sie schnell die Hauptstadt Floridas - Tallahassee - erreichen. Wir empfehlen die Fahrt über die Interstate 10, so sollten Sie zügig voran kommen. Der Tallahassee RV Park liegt inmitten von einer Hügellandschaft und sehr günstig zur Innenstadt, der Florida State University und vielen Geschäften. **225 Meilen bis Tallahassee** ★ Erkunden Sie alles, was eine Hauptstadt zu bieten hat. www.tallahasseervpark.com

Tag 6 > Auf dieser Tour geht es auch darum, einige Orte Floridas kennenzulernen, die nicht unbedingt auf der Standardroute liegen, kennen Sie z. B. Micanopy in Florida? Sie fahren heute Richtung Osten auf der Interstate 10, dann Richtung Süden auf der Interstate 75 bis zum Paynes Prairie Preserve State Park – südlich von Gainesville gelegen. Paynes Prairie ist einzigartig – biologisch, geologisch und historisch. Dieser Park war Floridas erstes staatliches Naturschutzgebiet und ist



Das Florida Museum of Natural History, Gainesville Foto: Visit Florida



Walt Disney World Foto: Walt Disney World

jetzt als Naturwahrzeichen deklariert. Der Park liegt auf der US 441, 10 Meilen südlich von Gainesville gelegen. **150 Meilen bis Paynes Prairie Preserve State Park** ★ Besuchen Sie Micanopy. www.floridastateparks.org/park/Paynes-Prairie

Tag 7 > (Und wenn Sie möchten auch Tag 8/9!) Nach so viel Naturschönheit ist es an der Zeit die von Menschenhand erschaffenen Denkmäler zu besuchen. Wie wäre es mit einem Besuch von Walt Disney World und den vielen anderen Sehenswürdigkeiten Orlandos? Es bietet sich eigentlich nur ein Campingplatz an: Fort Wilderness



Routendetails

AB	Orlando
DAUER	8 Tage
DISTANZ	1,010 Meilen

Campground. Buchen Sie auf jeden Fall im Voraus. **105 Meilen bis Walt Disney World** ★ Allein die Ihnen zur Verfügung stehende Zeit bestimmt wie lange Sie verweilen. <https://goo.gl/289iRB>

Tag 8 > 20 Meilen bis zur Cruise America Vermietstation in Kissimmee und zur Abgabe des Wohnmobils.



Foto: Visit Florida

FLORIDAS STRÄNDE UND DIE KEYS

Diese Rundreise beginnt wahlweise in Miami oder Fort Lauderdale und verbindet die Keys, den Everglades Nationalpark, Sanibel Island, Disney und noch viel mehr... wenn Sie Orlando bereits kennen, dann nutzen Sie die extra gewonnene Zeit für andere Sehenswürdigkeiten.



Routenvorschlag

Tag 1 > Abholung des Cruise America Wohnmobils in Miami. Unsere Empfehlung für Ihre erste Übernachtung ist der kürzlich renovierte Grassy Key RV Park, für den Sie allerdings vorreservieren sollten, damit Sie auch einen Platz am Strand bekommen. ⚡ 90-100 Meilen bis Grassy Key, Florida Keys ★ Besichtigen Sie das Dolphin Research Center auf Grassy Key.

🌐 <http://www.grassykeyrvpark.com/>

Tag 2 > Es geht Richtung Key West, unter anderem über die Seven Mile Bridge, Marathon und Big Pine Key. Der Boyd's Key West Campground liegt nur 5 Meilen von der südlichsten Spitze entfernt an einem sehr idyllischen Plätzchen. ⚡ 55 Meilen bis Key West ★ Besuchen Sie die Lieblingskneipen von Ernest Hemingway - Captain Tony's und Smoky Joe's und verpassen Sie auf keinen Fall den Sonnenuntergang am Mallory Pier.

🌐 www.boydscampground.com

Tag 3 > Es gibt nur eine Straße, die hinein- und wieder hinausführt, also geht es heute retour Richtung John Pennekamp Coral Reef State Park. Bei der Gründung 1963 war es der erste Unterwasserpark, der in den USA entstand. Zusammen mit dem benachbarten Florida Keys National Marine Sanctuary umfasst der Park eine Größe von 178 nautischen Quadratmeilen bestehend aus Korallenriffen, Seegrasfeldern und Mangrovensümpfen. ⚡ 100 Meilen bis Pennekamp National Park ★ Besuchen Sie den Coral Reef und den National Marine Sanctuary.

🌐 <http://pennekampark.com/>



Kennedy Space Centre

Foto: Kennedy Space Centre



Fort DeSoto Country Park

Foto: Visit Florida

Tag 4 > Sie verlassen die Keys und erreichen den Everglades Nationalpark. Hierbei handelt es sich übrigens nicht um einen Sumpf, wie vielfach angenommen wird, sondern um einen sehr langsam Richtung Südwesten fließenden Fluss. Den sehr beliebten Flamingo Campground sollten Sie auf alle Fälle vorbuchen. ⚡ 75 Meilen bis zum Everglades National Park ★ Erleben Sie den Everglades Nationalpark nicht nur in Ihrem Fahrzeug sondern auch zu Fuß und auf dem Wasser.


🌐 <https://www.nps.gov/ever/planyourvisit/flamcamp.htm>

Tag 5 > Heute geht es nach Sanibel Island. Vogelliebhabern wird der Periwinkle Park & Campground gefallen. Hier leben viele heimische Vögel, wie Toucans und Aras. ⚡ 230 Meilen bis Sanibel über die Route 41 durch die Everglades und das Big Cypress National Reserve ★ Die Strände von Captiva Island werden Sie beeindrucken und für einen perfekten Tagesausklang geht es zum Mucky Duck Pub.

🌐 www.sanibelcamping.com

Tag 6 > Um möglichst schnell vorwärts zu kommen, lohnt es sich die Interstates 75/275 Richtung Fort DeSoto Country Park zu nehmen. Der Park besteht aus 5 miteinander verbundenen Inseln und viele Stellplätze liegen direkt am Wasser. Sie können direkt vom Pier aus Angeln oder sich ein Boot oder Fahrrad ausleihen. ⚡ 145 Meilen bis Fort DeSoto Park ★ Genießen Sie den Park, bereits zweimal als Amerikas schönster Strand ausgezeichnet wurde und lassen Sie ein wenig die Seele baumeln!

🌐 www.pinellascounty.org/park/camping.htm#fortd



Lifeguard Tower, Miami Beach

Tag 7 > Heute geht es nach Walt Disney World und Disney's Fort Wilderness. Vorbuchen lohnt sich auf jeden Fall - überlegen Sie sich wieviele Tage Sie den Themenparks widmen wollen.

⚡ 100 Meilen bis Disney's Fort Wilderness ★ Nehmen Sie sich genügend Zeit, um die um Orlando gelegenen Attraktionen wie Disney World und Universal Studios zu besuchen.

🌐 <https://goo.gl/mNSq3M>

Tag 8 > Heute fahren Sie an die Atlantik-Küste und zum weltberühmten Cape Canaveral und dem Kennedy Space Center, dem Hauptquartier der NASA. Die riesigen Raketen, die Abschussrampen, die Raumfahrt-Simulatoren und das riesige IMAX Kino laden zum Erkunden ein. Mit ein bisschen Glück lernen Sie einen ehemaligen Astronauten persönlich kennen. Man sagt, die beste Methode Florida zu erleben sei ein Besuch von Palm Beach und Boca Raton, also geht es Richtung Süden zu der atemberaubenden Landschaft von Juno Beach. ⚡ 160 Meilen nach Juno Beach ★ Besuchen Sie das Kennedy Space Center. Während der Brutzeit der Meeresschildkröten zwischen Mai und August lohnt sich ein Besuch des Loggerhead Marinelifelife Centers. Auf einer Tour bekommen Sie Gelegenheit die Schildkröten ganz aus der Nähe zu betrachten. 🌐 www.junooceanwalkrvresort.com

Tag 9 > Worth Avenue ist die Einkaufsmeile von Palm Beach und wird wegen seines luxuriösen



Routendetails

AB	Miami South, Tampa, Miami North oder Orlando
DAUER	10 Tage
DISTANZ	1,110 Meilen

Flairs auch „Rodeo Drive des Ostens“ genannt. Ein paar der verträumten Herrenhäuser stehen Besuchern offen, wie z.B. das von Henry Flager, einst amerikanischer Erdölmagnat. Ihr Ziel heute ist North Coast, welches sich in den letzten 50 Jahren zu einem Lieblingsort für Wohnmobilreisende und Eigentümer kleiner Boote entwickelt hat. Der Strand von Dania Beach liegt nur wenige Minuten entfernt. ⚡ 105 Meilen bis Dania Beach ★ Lassen Sie sich von der Glitzerwelt von Worth Avenue in Palm Beach verzaubern und genießen Sie den letzten Abend in Fort Lauderdale.

🌐 www.northcoastpark.com/index.html

Tag 10 > Nur 40 Meilen sind es heute bis zur Cruise America Vermietstation in Miami.



Fahrt mit dem Airboat, Everglades

Foto: Visit Florida

FLORIDA PLUS INKLUSIVE DEN GREAT SMOKIES

Von und nach Orlando entlang von Sandstränden, herrlichen Plantagen, historischen Städten wie South Carolina und Georgia um dann Richtung Great Smoky Mountains weiterzureisen. Weltberühmt für seine Pflanzen- und Tierwelt und die Schönheit seiner alten Berge, der meistbesuchte Nationalpark Amerikas! Auf dieser Tour gehen wir über Florida hinaus.

Routenvorschlag

Tag 1 > Nach der Abholung Ihres Wohnmobils von der Cruise America Vermietstation in Kissimmee geht es Richtung Norden nach Daytona Beach. Nach einem kurzen Stopp fahren Sie weiter auf der Route A1A, der Küstenstraße Floridas. Das North Beach Camp Resort befindet sich ca. 5 Meilen außerhalb des historischen St. Augustine, die älteste europäische Siedlung auf dem amerikanischen Kontinent. **125 Meilen von Kissimmee nach St. Augustine** ★ Besuchen Sie Daytona Beach, die Heimat des weltberühmten Speedway. www.northbeachcamp.com

Tag 2 > Über die Grenze geht es weiter nach Georgia und weiter die Küste entlang bis nach Savannah. Ihr Ziel ist der Red Gate Campground, nur 15 Minuten vom Stadtzentrum entfernt. Hier erwarten Sie Angelmöglichkeiten, Vogelbeobachtungen, Wanderwege, Reitmöglichkeiten und ein Salzwasserpool. Interessante Informationen zur Geschichte Savannahs findet man auf der Website des Campgrounds. **175 Meilen bis Savannah**



Castillo de San Marcos, St Augustine




Der USS Yorktown Flugzeugträger, Charleston

★ Besuchen Sie das Pirates House, Kulisse für einen Teil des Films „Treasure Island“ von Robert Louis Stephenson. www.redgatecampground.com

Tag 3 > Eine weitere historische Südstaaten-Stadt steht auf dem Programm: Charleston in South Carolina. Heimat von „Porgy und Bess“ und unveränderter Architektur, befindet sich hier auch das Patriots Point Museum. Ihr Aufenthaltsort für die Nacht ist der Lake Aire RV Park & Campground mit knapp 13 Hektar Land. **115 Meilen nach Charleston** ★ Besichtigen Sie Fort Sumter wo dereinst der Bürgerkrieg begann. www.lakeairrv.com

Tag 4 > Nachdem Sie Charleston verlassen und Ihren Weg Richtung Myrtle Beach einschlagen, sollten Sie eine der viel fotografierten Plantagen besichtigen, wie z.B. Boone Hall, Middleton Place oder Magnolia Plantation. Myrtle Beach ist weithin als Golfdestination bekannt, aber es gibt so viel mehr zu entdecken. Der Myrtle Beach Travel Park verfügt über einen 800 m langen weißen Sandstrand und bietet sowohl Stellplätze am Strand als auch etwas ruhiger an einem schönen See, inmitten Jahrhunderte alter Eichen gelegen. **110 Meilen bis Myrtle Beach** ★ Besuchen Sie Broadway at the Beach mit Entertainment pur auf 350 Hektar! Es gilt als die beliebteste Attraktion in der Umgebung von Myrtle Beach mit einer breiten Palette von hervorragenden Aktivitäten für Besucher aller Altersgruppen. www.myrtlebeachtravelpark.com



Biltmore Mansion, Asheville



Mercer Home, Savannah Foto: Georgia Dept. of Economic Development

Tag 5 > Eine lange, aber ereignisreiche Fahrt nach Westen durch die Landschaft von South Carolina wartet auf Sie. Ihr Ziel ist der Resort-Bereich des Lake Lure in North Carolina, berühmt für die Hebefigur-Szene in dem Film Dirty Dancing. Dieses Stück Natur mit seiner landschaftlichen Schönheit ist der perfekt Abschluss des Tages. Wenn Sie noch Lust auf eine tolle Aussicht haben, machen Sie einen Ausflug an die Spitze des Chimney Rock. **280 Meilen zum Lake Lure** ★ Besuchen Sie Lake Lure oder verbringen Sie Ihre Zeit am See oder mit am Chimney Rock. <https://goo.gl/XEbLk3>



Fischen am Daytona Beach

Foto: Visit Florida

Tag 6/7 > Sorgen Sie dafür, dass Sie sich Zeit nehmen, um Asheville und die Biltmore Estate, eine der größten privaten Landbesitze in den USA zu besuchen, ein wirklich erstaunlicher Ort. Weiter geht es zum Great Smoky Mountains Nationalpark, weltberühmt für seine reichhaltige Flora und Fauna und die unvergleichliche Schönheit seiner uralten Berglandschaften. Dies macht ihn zu Amerika's meistbesuchten Nationalpark. Verbringen Sie die nächsten Tage mit dem Genuss großer Attraktionen die die Smokies Ihnen bieten können, einschließlich Hubschrauber-Touren, Naturzentren, Wildwasser-Rafting, Ripley's Aquarium,



Gebirgsbach, Great Smoky Mountains

Dollywood, Splash Country und dem Titanic Museum. ☸ 91 Meilen nach Cosby, Tennessee
 ★ Genießen Sie die atemberaubenden Wanderwege und die herrlichen Ausflüge des Nationalparks Great Smoky Mountains. Vervollständigen Sie Ihren Trip mit einem Besuch in Dollywood einschließlich Dolly Parton Dixie Stampede Dinner Show – ein Abendessen das Sie nicht vergessen werden!

🌐 <http://smokymountainpremierrvresort.com/>

Tag 8 > Es geht Richtung Atlanta in den Stone Mountain Park. Auf 1300 Hektar schönster Natur befindet sich das weltweit größte Relief, das die Konföderierten-Führer Robert E. Lee, Stonewall Jackson und Präsident Jefferson Davis darstellt. Außerdem gibt es viele Outdoor Aktivitäten wie z.B. die 2 km lange Wanderung auf den Gipfel des Stone Mountain. ☸ 175 Meilen bis zum Stone Mountain National Park ★ Besuchen Sie den 250 m hohen Gipfel des Stone Mountain per High Speed Cable Car. 🌐 www.stonemountainpark.com/Campground



Stone Mountain Cable Car



Newfound Gap, Great Smoky Mountains



Busch Gardens, Tampa Bay

Foto: Visit Florida

Tag 9 > Eine lange Fahrt steht heute bevor, aber das meiste davon auf der Interstate 75 und da das Tagesziel Cedar Key im Sunset Isle RV Park am Golf von Mexiko lautet, werden Sie ganz sicher nicht enttäuscht sein. Sie befinden sich ganz in der Nähe des Lower Suwannee National Wildlife Refugiums ☸ 385 Meilen bis nach Cedar Key ★ Besuchen Sie das Cedar Key State Museum. 🌐 www.cedarkeyrv.com

Tag 10 > Heute ist die Fahrt umso kürzer – zu einem der 100 besten Campingplätze



Die Sponge Factory, Tarpon Springs

Nordamerikas und ganz in der Nähe zu allen Attraktionen, die Tampa Bay zu bieten hat – inklusive der berühmten Busch Gardens mit seinen atemberaubenden Achterbahnen. ☸ 125 Meilen bis nach Tampa ★ Meilen bis nach Tampa. 🌐 www.baybayou.com

Tag 11/12 > Auf der Interstate 4 geht es zum Disney Fort Wilderness Resort und Campground. Heimat von Mickey Mouse und seinen Freunden sowie des EPCOT Centers (Experimental Prototype Community of Tomorrow), des Animal Kingdom und des Magic Kingdom. ☸ 80 Meilen bis Disney Fort Wilderness. 🌐 <https://goo.gl/289iRB>



Routendetails

AB	Orlando, Charlotte, Nashville, Atlanta oder Tampa
DAUER	13 Tage
DISTANZ	1,661 Meilen

Tag 13 > Abgabe Ihres Cruise America Wohnmobils in Kissimmee.



VON WASHINGTON DC NACH ORLANDO

Bei dieser vielfältigen Tour ist alles dabei. Es warten auf Sie tolle Sehenswürdigkeiten der Stadt Washington DC, die Chance die vielen Wanderwege zu erkunden, herrliche Panoramafahrten, und ein ausgiebiger Blick auf die Tierwelt. Außerdem warten auf Sie tolle Freizeitaktivitäten in prächtigen State Parks und wundervolle Strände einschließlich Virginia Beach und Outer Bank & Myrtle Beach. Anschließend wird es Zeit, die Schönheit und die Geschichte einiger charmanter Städte wie Savannah kennenzulernen und alles

Routenvorschlag

Tag 1 > Es gibt so viel zu sehen, dass Sie eigentlich zwei Wochen allein mit der Stadt Washington DC füllen könnten. Stellen Sie sicher, dass Sie genug Zeit in der Stadt einplanen, damit Sie die vielen Dinge die die Hauptstadt zu bieten hat, genießen können, bevor es mit Ihrem Wohnmobil weitergeht. Besuchen Sie Capitol Hill, das Washington Monument, das Lincoln Memorial, das Smithsonian und die Kennedy Grabstätte im Arlington National Friedhof. Es ist nur eine kurze Fahrt von Washington DC bis nach Maryland. Umgeben von Bergen, Weingütern, Obstgärten und pulsierenden Orten. Übernachten Sie im Cunningham Falls State Park, der sich in den malerischen Catoctin Mountains befindet und Ihnen zahlreiche Aktivitäten im Freien bietet.

📍 46 Meilen bis nach Frederick ★ Besucher können auf dem Appalachian Trail wandern, Marylands größte Brauerei besuchen und eine Tour auf einem historischen Schlachtfeld machen - und all das an einem Tag.

🌐 <https://goo.gl/aJLZW7>

Tag 2/3 > Heute geht es für Sie zum Shenandoah National Park - mit über 500 Meilen an Wanderwegen und 80.000 Hektar Fläche verfügt der Park über besonders einzigartige Möglichkeiten für Vogelbeobachtungen, Tierbeobachtungen oder einfach nur spektakuläre Ausblicke. 📍 110 Meilen nach Mount Jackson /



Thomas Jefferson Memorial, Washington, DC



Das Lincoln Memorial, Washington, DC

Shenandoah ★ Fahren Sie den gesamten Skyline Drive entlang und erhaschen Sie einen tollen Ausblick and den verschiedenen Aussichtspunkten. Besuchen Sie Dark Hollow Falls und wandern Sie auf dem Appalachian Trail in Shenanondah.

🌐 <https://shenandoahfamilycampground.com/>

Tag 4/5 > Fahren Sie den Skyline Drive Richtung Süden entlang nach Waynesboro und etwas mehr als zwei Stunden entfernt liegt dann Williamsburg, ein beliebter Ausflugsort für amerikanische Familien. Besuchen Sie das koloniale Williamsburg. Sollten Sie den Nervenkitzel lieben, dann planen Sie eine Achterbahnfahrt in Busch Gardens in Williamsburg - einer der schönsten Vergnügungsparks der Welt. 📍 210 Meilen nach Williamsburg ★ Nehmen Sie sich etwas Zeit, um die historischen Sehenswürdigkeiten wie das Jamestown Settlement oder das Yorktown Victory Center zu besuchen, welche anschauliche Ausstellungen bieten.

🌐 <http://www.americanheritagervpark.com/>

Tag 6/7 > Verbringen Sie die kommenden Nächte mit Camping im First Landing State Park, wo englische Siedler das erste mal im Jahre 1607 den Boden berührten. Kanus der Ureinwohner, Kolonialsiedler, Schoner des 20. Jahrhunderts und moderne Frachtschiffe haben die Wasserwege des Parks bereits genutzt. Die Legende besagt, dass der berühmte Pirat Blackbeard sich in den Narrows versteckt hat. Als Virginias meistbesuchter Nationalpark, ist es eine Oase inmitten des städtischen Virginia Beach. Möchten Sie eher direkt am Ozean liegen oder lieber die Bucht genießen? Soll es leise und ruhig sein oder sind Sie lieber mittendrin statt nur dabei? Was auch immer Sie mehr mögen, Virginia Beach hat es.

📍 60 Meilen zum First State Landing Park & Virginia Beach ★ Genießen Sie Virginia Beach mit einer tollen 3-Meilen Promenade umgeben von Hotels, Restaurants und tollen Einkaufsmöglichkeiten für alle Altersgruppen.

🌐 <https://goo.gl/f5EXsS>

Tag 8/9 > Verlassen Sie Virginia in Richtung North Carolina und den Outer Banks, einer 330 Meilen lange Strecke mit Stränden, wunderschöner Küste und dutzenden von kleinen charmanter Städten. Zum Entspannen ist die unberührte Landschaft der Küste North Carolinas einfach perfekt. Besuchen Sie einen der sieben Leuchttürme an der Küste, probieren Sie exquisite Meeresfrüchte, die noch am selben Tag gefangen wurden. Beobachten Sie Wildpferde und einheimische Fauna in freier Wildbahn. 📍 80 Meilen Richtung Kitty Hawk ★ Besuchen Sie das Denkmal der Gebrüder Wright, Heimat des ersten Motorfluges



Skyline Drive



Kriegsschiff North Carolina



Chicks Beach, Virginia Beach



Fahrrad fahren am Carolina Beach Boardwalk

endet dann an einem Ort der all Ihre
Urlaubsträume in Erfüllung bringt –
Orlando mit seiner Fülle an Freizeitparks.

Das Denkmal der Gebrüder
Wright, Kitty Hawk



Silberreiher



Bodie Island Leuchtturm

und lernen Sie, wie die zwei Brüder das geschafft
haben. Danach gönnen Sie sich eine Vorstellung
von Amerika´s ältestem Outdoor Drama in den
Outer Banks.

🌐 http://www.kittyhawkrv.com/Home_Page.php

Tag 10 > Fahren Sie heute den Scenic Drive von
der Gegend um Kitty Hawk südlich entlang der
Küste. Setzen Sie mit der Fähre über und fahren Sie
weiter bis in die reizvolle Stadt Wilmington. Mit
Dorfcharme und einem weltoffenem Lebensstil,
dem Wilmington Historic River District und Island
Beaches bietet es tolle Möglichkeiten zum Essen,
einzigartige Geschäfte und ein pulsierendes
Nachtleben. In der Innenstadt können Sie an einem
der vielen malerischen Cafés haltmachen, in einem
der tollen Gärten spazieren, eine lokale Film Sites
Tour besuchen oder das Kriegsschiff North
Carolina besichtigen. 📍 261 Meilen nach
Wilmington ★ Besuchen Sie die EUE Screen Gems
Studios, wo über 400 Film-, Fernseh- und
kommerzielle Projekte gedreht worden sind.

🌐 <http://koa.com/campgrounds/wilmington/>



Forsyth Park Brunnen Savannah



Allee zur historischen Wormsloe Plantation, Savannah

Tag 11/12 > Nehmen Sie sich an diesem Morgen
etwas Zeit, um Wilmington zu genießen, bevor es
weiter nach Myrtle Beach geht, einem Paradies für
Golfer. Myrtle Beach verfügt über 115 Golfplätze,
jeder einzelne davon so entworfen, dass er den
natürlichen Lebensraum und die heimische Tierwelt
schützt. Technisch anspruchsvoll und ästhetisch
schön sind die Greens von den weltberühmtesten
Architekten der Welt geschaffen worden.

📍 75 Meilen zurück ins Landesinnere nach Myrtle
Beach ★ Besuchen Sie den „Broadway at the
Beach“ mit 140 Hektar Fläche voll mit
Vergnügungsmöglichkeiten. Es ist die meistbesuchte
Touristenattraktion der Gegend von Myrtle Beach
mit einer riesen Auswahl an hervorragenden
Aktivitäten für Besucher aller Altersklassen.

🌐 <http://www.myrtlebeachkoa.com/>

Tag 13 > Verabschieden Sie sich von South
Carolina und begrüßen Sie Georgia, während Ihre
Reise zu der schönen und historischen Stadt
Savannah geht. Mit ihrer fußgängerfreundlichen
Stadtanlage und der innovativen Stadtplanung ist
Savannah ein Balsam für die Sinne. Die Stadt
begeistert Besucher mit ihrem smaragdgrünen



Eine der vielen tollen Golfplätze in Myrtle Beach

Himmel, malerischen Kopfsteinpflasterstraßen
und majestätischen Architektur. 📍 226 Meilen
nach Savannah ★ Nehmen Sie sich etwas Zeit, die
Geschichte, die Schönheit und den Charme dieser
beliebten Küstenstadt zu erleben. Besuchen Sie
auf dem Weg Charleston, mit
Kopfsteinpflasterstraßen, Pferdekutschen und
den in pastell gehaltenen Kolonialgebäuden.

🌐 <http://gastateparks.org/SkidawayIsland/>

Tag 14/15 > Nun ist es Zeit, nach Florida
aufzubrechen, dem Sunshine State mit dem
unglaublichem Orlando. Orlando ist natürlich vor
allem wegen seiner Fülle an Freizeitparks so
beliebt. Walt Disney World, Universal Orlando
Resort, SeaWorld. 📍 280 Meilen bis nach Orlando
★ Bleiben Sie so lange wie es Ihnen gefällt!

🌐 <http://koa.com/campgrounds/kissimmee/>
oder 🌐 <https://goo.gl/289iRB>

Tag 16 > Zwischen Ihnen und der Cruise America
Vermietstation in Kissimmee liegen nur 20 Meilen.



Routendetails

AB	Washington, DC, Charlotte oder Orlando
DAUER	16 Tage
DISTANZ	1,368 Meilen



OSTKÜSTEN-STÄDTE

Einige der schönsten Landschaften Amerikas sind in der Gegend um New York, New Jersey und Pennsylvania zu finden. Unterwegs auf dieser Route zwischen den bekannten Städten Philadelphia, Washington, Niagara Falls und New York warten ein paar Überraschungen auf Sie. Als Ausgangspunkt bieten sich New York, Philadelphia, Washington, oder sogar Toronto an.



Routenvorschlag

Tag 1 > Übernehmen Sie Ihr Wohnmobil an der Cruise America Vermietstation in New York oder Newark. Bis zum Blueberry Hill RV Park weit von den schönen Stränden des Atlantiks und Atlantic City gelegen sind es nur 80 bzw. 120 Meilen, je nachdem wo Sie Ihr Wohnmobil übernehmen. **80 Meilen von New York oder 120 Meilen von Newark** ★ Besuchen Sie Long Branch und Woodrow Wilson Hall, dies sind beliebte Badeorte mehrerer Präsidenten.
www.atlanticblueberryrvp.com

Tag 2 > Es ist nur eine kurze Fahrt ins Landesinnere bis zum empfohlenen Campingplatz – dieser wiederum ist nur zwölf Meilen von der „Wiege der Nation“ und den historischen Sehenswürdigkeiten des Philadelphia Independence National Historical Parks entfernt. **60 Meilen bis nach Philadelphia** ★ Besuchen Sie Independence Hall, die Liberty Bell und die vielen anderen Sehenswürdigkeiten in „der Stadt der brüderlichen Liebe“.
<https://koa.com/campgrounds/philadelphia-south/>

Tag 3 > In College Park liegt der weltweit älteste kontinuierlich operierende und vor 100 Jahren von den Gebrütern Wright gegründete Flughafen. Außerdem befindet sich hier Ihr Campingplatz für heute Nacht. Washington DC lässt sich von hier leicht mit öffentlichen Verkehrsmitteln und den vom Campingplatz angebotenen Sightseeing Bussen erreichen. **120 Meilen bis College Park** ★ Besuchen Capitol Hill, Washington Monument, Lincoln Memorial, das Smithsonian, das Kennedy Grab auf dem Arlington National Cemetery und viele andere Sehenswürdigkeiten und Attraktionen um mehrere Tage zu füllen!
www.cherryhillpark.com

Tag 4 > Bedford, Pennsylvania, bietet einen lohnenswerten Zwischenstopp auf dem Weg zum Lake Erie. Die ganze Stadt ist als National Historic District ausgewiesen und es gibt hier mehr Brücken als Ampeln. **140 Meilen bis zum Friendship Village, Bedford** ★ Besuchen Old



Absecon Leuchtturm in Atlantic City

Bedford Village und Fort Bedford.
www.friendshipvillagecampground.com

Tag 5 > Presque Isle State Park zieht jedes Jahr mehrere Millionen Besucher an seine Strände und Wanderwege. Wie der Name schon sagt, ist dies eine „fast Insel“, mit einer sandigen Landzunge, die weit in den Lake Erie hinausreicht. Mehrere Leuchttürme warnen den Schiffsverkehr vor ihrer Anwesenheit. **225 Meilen bis nach Erie** ★ Besuchen Sie Waldameer Park und Water World oder die um Lake Erie gelegenen Weingüter.
[www.koa.com/campgrounds/erie](http://koa.com/campgrounds/erie)

Tag 6 > Der Weg zu den Niagarafällen folgt dem Ufer des Lake Erie und führt vorbei an der Stadt Buffalo. Wenn Sie nicht gerade damit beschäftigt sind, die grandiosen Wasserfälle zu bestaunen, bietet das international ausgerichtete Resort auch einiges an Attraktionen wie das Martin´s Fantasy Island gleich neben dem Campingplatz. Wenn Sie die Route ab der Cruise Canada Vermietstation in Toronto beginnen, fahren Sie gleich zum Niagara Falls Campground. **115 Meilen bis zu den Niagarafällen** ★ Besuchen Sie Kanada! Die Fälle sind auf der kanadischen Seite noch spektakulärer. Sie können über die Rainbow Bridge oder an zwei anderen Stellen hinüberlaufen. Eine Fahrt mit der berühmten Maid of the Mist ist ein

unvergessliches Highlight.

www.koa.com/campgrounds/niagara-falls-new-york

Tag 7/8 > Am ehesten kennt man den Watkins Glen State Park als ehemalige Heimat des US Grand Prix. Er ist einer von mehreren Parks in New York´s sehr malerischer Finger Lakes Gegend. **155 Meilen bis zum Watkins Glen State Park** ★ Besuchen Sie auf der Fahrt von Norden nach Süden entlang des östlichen Ufers des Lake Seneca die Seneca Lakes, Sampson und Lodi Point State Parks.
www.nysparks.com/parks/142/details.aspx

Tag 9/10 > Mit mehr als 2.5 Millionen Hektar umfassen die Adirondacks hunderte Meilen von Scenic Roads, vorgesehen um Autofahrern Zugang zu den unglaublichen Landschaften und Städten der Region zu gewähren. Der Eintritt ist kostenlos und es gibt keine Tore, die Nachts geschlossen werden, nur die Wildnis und das Abenteuer. Entdecken Sie die Wanderwege der berühmten Adirondack High Peaks und entspannen Sie sich in einem der unberührten Seen in abgelegener Wildnis. Während Sie Ihr eigenes Camping-Abenteuer unter den Sternen genießen, werden Sie merken, warum die Adirondack Mountains mit keinem anderen Ort der Welt zu vergleichen sind. **255 Meilen zum Lake George** ★ Auf dem Adirondack Scenic Byway entdecken Sie Seen, Berge, Geschichte und Herbstfestivals die erklären, warum der Norden New Yorks so beliebt ist unter Besuchern, die wegen der Herbstfarben des Laubs kommen.
<http://www.lakegeorgervp.com/about/> oder <http://www.adirondackcampingvillage.com>

Tag 11 > Zurück geht es durch New Jersey auf einer halbtägigen Fahrt Richtung New York. Vom heutigen Campingplatz bewundern Sie die Aussicht auf Ellis Island, die Freiheitsstatue und die Skyline von Manhattan über dem Hudson River. Von hier aus ist Manhattan leicht mit der Fähre oder U-Bahn zu erreichen. Beides dauert etwa 15 Minuten. **210 Meilen nach Jersey City** ★ Besuchen Sie New York City. Gönnen Sie sich ein Broadway-Musical, ein gediegenes Restaurant oder einfach einen Stadtbummel. Um das echte New York zu erleben, empfehlen wir die Dozen Apples Tour mit der U-Bahn oder zu Fuß mit Real New York Tours. www.libertyharborrv.com

Tag 12 > Long Island ist ein sehr reizvoller Kontrast zu der Stadt und je weiter Sie sich von New York entfernen, desto größer wird Ihnen dies bewusst werden. Vorbei am internationalen Flughafen JFK, entlang der Atlantikküste, führt die Route durch die Shinnecock Hills und die sehr beliebten Hamptons bis zum State Park Campingplatz in Hither Hills. **120 Meilen bis Hither Hills State**



Routendetails

AB New York, Newark, Washington, DC, Philadelphia oder Toronto

DAUER 14 Tage

DISTANZ 1,530 Meilen



Überdachte Brücke

Foto: Pennsylvania Tourism

Park ★ Besuchen Sie Fire Island National Seashore. www.nysparks.com/parks/122/

Tag 13 > Zurück geht es auf der anderen Seite von Long Island. Wenn zu Ihrer Lektüre Nelson Demille gehört, werden Ihnen die Namen der Ortschaften und Buchten, die Sie am Long Island Sound passieren, bekannt vorkommen. Für die Übernachtung fahren Sie zurück nach Jersey City, um noch ein bisschen von New York zu genießen und für eine sehr einfache und kurze Anreise zur Cruise America Vermietstation am nächsten Morgen. **20 Meilen zurück nach Liberty Harbor** ★ Besuchen Sie nochmals Manhattan und feiern Sie den Abschluß einer unvergesslichen Tour.
www.libertyharborrv.com

Tag 14 > 30 Meilen bis zur Cruise America Station zur Abgabe des Wohnmobils.



Das Kapitol, Washington



Niagarafälle



Flagship Niagara, Lake Erie

Foto: Pennsylvania Tourism

DIE HÖHEPUNKTE NEUENGLANDS

Charmante Häuser mit weißen Palisadenzäunen und malerische überdachte Brücken, tosende Brandung an der zerklüfteten Atlantikküste, atemberaubende Bergketten, elegante Herrenhäuser und Restaurants, Kolonialgeschichte, Teeklipper und Walfangflotten. Dies sind nur einige der legendären Bilder Neuenglands die wir versucht haben in dieser kontrastreichen Reiseroute zu vereinen.

Statue von Christoph Kolumbus



Routenvorschlag

Tag 1 > Übernehmen Sie Ihr Wohnmobil von der Cruise America Vermietstation in New York und umrunden Sie Long Island Sound, bevor Sie in nordöstliche Richtung Ihren ersten Campingplatz erreichen. **160 Meilen bis Preston** ★ Besuchen Sie das Barnum Museum in Bridgeport, wo dieser extravagante Zirkuspionier einst Bürgermeister war. www.hiddenacrescamp.com

Tag 2 > Zurück am malerischen östlichen Ufer der Themse entlang geht es nach Mystic Seaport. Dieser einst große Walfängerhafen und Werft für schnelle Klipper ist ein herrliches lebendiges Freilichtmuseum mit vielen alten Schiffen und gibt einen Einblick, wie sich das Leben in Neuengland vor 200 Jahren abspielte. **125 Meilen bis Scusset Beach State Reservation in Sandwich mit einem Abstecher nach Hyannis** ★ Besuchen Sie Newport, Rhode Island, wo die riesigen Sommerresidenzen der Vanderbilts und anderer namhafter Persönlichkeiten stehen und als Kulisse für F. Scott Fitzgerald's - „The Great Gatsby“ dienten. <https://goo.gl/Pcr6AB>

Tag 3 > Ein Abstecher nach Hyannis bietet sich an, bevor es Richtung Norden nach Plymouth geht, wo die Mayflower im Jahr 1620 die ersten Einwanderer an Land brachte. Südlich liegt Plymouth Plantation, eine originalgetreue Nachbildung des Lebens der Einwanderer im Jahre



Acadia National Park

Foto: Visit Maine



Bostons Küste

1627. (Um die historische und interessante Stadt Boston zu erkunden, empfehlen wir Ihnen, Ihren Aufenthalt auf diesem Campingplatz zu verlängern und den praktischen MBTA S-Bahn-Service in die Stadt zu nutzen. (www.mbta.com). Alternativ können Sie Ihre Route auch hier beginnen, indem Sie Ihr Wohnmobil von einer unserer beiden Vermietstationen in Boston abholen. **55 Meilen nach Plymouth** ★ Besuchen Sie Plymouth Rock, der Ort an dem die Pilgerväter in die neue Welt segelten und an Land gingen, zumindest der Legende nach.

www.pinewoodlodge.com/index.php

Tag 4 > Es geht Richtung Norden vorbei an Boston. Ein interessanter Stopp wäre in Lexington, wo die ersten Scharmützel die Revolution auslösten. Auch Sam Adams, John Hancock und Paul Revere schrieben hier Geschichte. Ein weiterer interessanter Stopp bietet sich in North Salem in New Hampshire an - hier befindet sich Amerika's 4.000 Jahre altes Stonehenge. **145 Meilen nach Salisbury Beach** ★ Besuchen Sie Salem, den Ort der berühmten Hexenprozesse im Jahre 1692. www.beachroservpark.com

Tag 5 > Es geht zurück nach New Hampshire. Die Route führt Sie weiter nach Maine und an die dramatische und malerische Atlantikküste. Das Ziel ist Bar Harbor auf Mount Desert Island, welches von Klippen des Acadia Nationalparks umgeben ist. **235 Meilen nach Bar Harbor** ★ Besuchen Sie Abbe Museum in Sieur de Monts Springs und nehmen die Fähre nach Little Cranberry Island. www.koa.com/campgrounds/bar-harbor-oceanside

Tag 6 > Durch das pittoreske Landesinnere geht es nach Bangor, der Hauptstadt Maine's. Das Ziel ist der Blue Mountain State Park und der zugehörige Campingplatz. In der Gegend leben Elche aber auch rote Eichhörnchen und die etwas scheueren Schwarzbären und Kojoten. **160 Meilen zum Mount Blue State Park** ★ Besuchen Sie den malerischen Webb Beach und Center Hill. Für Kinder hat das Nature Center des Parks viel zu bieten. www.campwithme.com

Tag 7 > Nachdem Sie die Grenze nach New Hampshire passiert haben, wird Ihnen auffallen, dass die Berge immer größer werden. Vorbei an über 1.500 m hohen Gipfeln - der höchste ist der Mount Washington mit seinen knapp 2.000 m - gelangen Sie immer weiter in den White Mountain National Forest. Planen Sie Ihre Übernachtung auf dem Beech Hill Campground in der Nähe von Bethlehem ein. **100 Meilen nach Bethlehem** ★ Besuchen Sie den Gipfel des Mount Washington auf der mit Kohle betriebenen Zahnradbahn aus



Portland Head Leuchtturm, Maine



Das Haus von Franklin D Roosevelt

Foto: Visit Maine

dem Jahre 1869. Bethlehem bietet dem Gaumen feine französische Küche. www.beechhill.com

Tag 8 > Zurück in Vermont erreichen Sie nach kurzer Zeit das ganzjährig geöffnete Resort um Killington Peak. Hier gibt es einiges zu erleben und zu besichtigen bevor Sie zu Ihrem Campingplatz für heute weiterreisen. Entscheiden Sie sich für einen der Campingplätze in einem der State Parks z.B. Gifford Woods oder Ricker Pond State Park. **125 Meilen bis zum Gifford Woods State Park** ★ Besuchen Sie das weltberühmte Dartmouth College auf Ihrem Weg durch Hanover. <https://vtstateparks.com/gifford.html>

Tag 9 > Wahrscheinlich verkörpert niemand das goldene Zeitalter Amerikas besser als Norman Rockwell. Viele der in den 40er und 50er Jahren für die Saturday Evening Post kreierte Cover entstanden in seinem Zuhause in Arlington, Vermont. Sein jetziges Zuhause ist The Inn in Covered Bridge Green. **60 Meilen bis nach Arlington** ★ Besuchen Sie die Ausstellung von Norman Rockwell. www.campingonthebattenkillvt.com

Tag 10 > Ihr Weg führt Sie nach New York State und folgt dem Hudson River Richtung Süden nach Hyde Park, der Geburtsstätte und Heimat von Franklin D. Roosevelt, wo sowohl er, als auch seine Ehefrau Eleanor begraben sind.



Routendetails

AB	New York, Newark, Boston North oder South
DAUER	11 Tage
DISTANZ	1,380 Meilen

Das Culinary Institute of America befindet sich ebenfalls hier und mit seinen 4 Gourmet Restaurants (Reservierung empfehlenswert) bietet sich hier ein Mittagessen an. Ihr Yogi Bear Jellystone Lazy River Camp Site befindet sich nur 23 Meilen entfernt in Gardiner. **140 Meilen bis Lazy River** ★ Besuchen Sie die beiden Häuser der Roosevelts in Hyde Park. www.lazyriverny.com



Ummarmung gefällig?

Tag 11 > Leider ist es heute Zeit, Ihr Wohnmobil abzugeben. Bis zur Cruise America Vermietstation in Newark sind es 75 Meilen.



MINNESOTA WILDLIFE

Minnesota ist auch bekannt als das „Land der 10.000 Seen“ – hier entspringt der Mississippi und der Lake Superior. 85.000 Meilen Küste, viele Parks und geschützte Wälder warten auf erlebnishungrige Naturfreunde die sich darauf freuen, viel native Flora und Fauna zu entdecken.



Minneapolis Sculpture Garden

Routenvorschlag

Tag 1/2 > Nehmen Sie an der Station in Minneapolis Ihr Cruise America Wohnmobil entgegen und beginnen Sie Ihre Reise mit einer kurzen Etappe bis zum Minneapolis Southwest KOA in Jordan, wo Sie die nächsten beiden Nächte verweilen. Entdecken Sie die „Zwillingsstädte“ Minneapolis & Saint Paul – mit die grünsten Metropolen der USA mit über 1.000 Seen und 400 Parks inklusive des Mississippi National River & Recreation Area und dem Grand Rounds Scenic Byway. Besuchen Sie den Minneapolis Sculpture Garden und wenn die Zeit ausreicht auch das angrenzende Walker Art Center. Für einen Besuch der Mall of America mit ausreichend Zeit zum Shopping sollten Sie einen ganzen Tag einplanen. Als eines der meist besuchten touristischen Ziele bietet die Mall of America 520 Geschäfte, 50 Restaurants und Sehenswürdigkeiten in Hülle und Fülle, darunter das Nickelodeon Universe, Amerikas größter Indoor-Themenpark. **55 Meilen bis Jordan** ★ Machen Sie eine Kreuzfahrt mit dem Schaufelrad-Dampfer entlang des Mississippi. Erkunden Sie die Stadt per Fahrrad – laut dem „Bicycling Magazine“ eine der Top Städte zum Fahrradfahren. Shoppen Sie in der Mall of America und denken Sie daran, in Minnesota gibt es keine Umsatzsteuer auf Kleidung oder Schuhe!

Tag 3 > Heute geht es zum Itasca State Park, dem Quellgebiet des Mississippi River und Minnesotas ältestem State Park. Genießen Sie den Park mit seinen 100 Seen, 13.000 Hektar und schlendern Sie zu Fuß über den mächtigen Mississippi, wo er seine 2.552 Meilen lange Reise bis zum Golf von Mexiko beginnt. **235 Meilen bis zum Itasca State Park** ★ Besuchen Sie den Indianerfriedhof in Itasca oder die Wegmann's Cabin, Sehenswürdigkeiten vergangener Jahrhunderte. Entdecken Sie den Wilderness Drive entlang der 800 Hektar großen Wilderness Sanctuary. www.koa.com/campgrounds/minneapolis-southwest/



Der Wilderness Scenic Byway

Tag 4 > Heute fahren Sie nach Ely – die Stadt wurde von der Zeitschrift Budget Travel zur coolsten Kleinstadt Amerika's ernannt. Besuchen Sie das North America Bear Center, das einen detaillierten Einblick in das Leben der Schwarzbären gibt, die Minnesota's nördliche Wälder durchstreifen. In Ely befindet sich auch das International Wolf Center mit einem lokalen Wolfsrudel und einer Vielzahl von Bildungsprogrammen. Heute Abend übernachten Sie im Bear Head Lake State Park, der in einer von Coca-Cola gesponserten Werbekampagne zu Amerika's beliebtesten Park gewählt wurde. **210 Meilen bis Ely** ★ Von den Fenstern und der Aussichtsplattform des Bear Center können Sie lebendige Bären in ihrem knapp 1 Hektar großen Gehege mit Teich beobachten. Genießen Sie das Wolf Center inklusive Nacht-Heulen mit den Wölfen. <https://goo.gl/WrkdSw>

Tag 5 > Entdecken Sie die Boundary Waters Canoe Area Wilderness (BWCAW) während einer Tagestour mit dem Kanu - eine 500.000 Hektar große Wildnis im Superior National Forest. Das National Geographic Magazin hat es in die Liste der 50 Orte aufgenommen, die jeder Weltreisende einmal in seinem Leben besucht haben sollte. In

dieser Wildnis ist das einzige Fortbewegungsmittel das Kanu oder Kajak, denn Straßen gibt es keine.

100 Meilen bis zum Campingplatz ★ Versuchen Sie Ihr Glück beim Fischen – eine beliebte Aktivität – und angeln Sie sich einen Hecht, Schwarzbarsch, Gelbbarsch oder Seeforelle. Vielleicht entdecken Sie auch einige Biber, Bären, Elche oder Weißkopfseeadler.

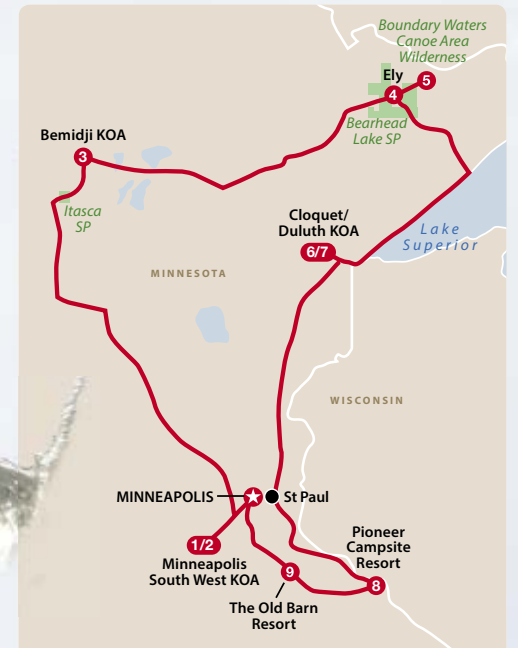
www.canoecountry.com/stay/campgrounds.htm

Tag 6/7 > Abfahrt nach Duluth über North Shore Scenic Drive, eine typisch Amerikanische Straße, entlang der Küste des Lake Superior. Die 154 Meilen lange Strecke ist außergewöhnlich spektakulär. Lake Superior umfasst 8 State Parks und strotzt vor Naturwundern. Verbringen Sie einige Zeit mit der Erforschung von Duluth – bekannt für seine felsige Küste und den Canal Park mit seiner einzigartigen Aerial Lift Bridge. **120 Meilen nach Duluth** ★ Empfohlene Stationen sind die Split Rock Lighthouse Historic Site und der Gooseberry Falls State Park. Auf dem Superior Hiking Trail erschließt sich die Schönheit der Gegend.

120 Meilen nach Duluth ★ Empfohlene Stationen sind die Split Rock Lighthouse Historic Site und der Gooseberry Falls State Park. Auf dem Superior Hiking Trail erschließt sich die Schönheit der Gegend. www.koa.com/campgrounds/cloquet/

Tag 8 > Fahrt nach Wabasha entlang des Jay Cooke State Park, dem Veterans Memorial Evergreen Scenic Drive, dem Saint Croix National Scenic Riverway und der Great River Road. **250 Meilen bis Wabasha** ★ Empfohlene Stationen sind die historischen am Ufer gelegenen Städte Stillwater River und Red Wing. www.pioneer-campsite.com

Tag 9 > Besuchen Sie das National Eagle Center in Wabasha, wo vier Adler residieren. Interaktive Exponate erklären die Biologie des Adlers, die kulturelle Geschichte, seine Bedeutung als nationales Symbol und Bedeutung für die Indianische Kultur. Minnesota verfügt über mehr als 1.300 Adlerpärchen und Wabasha hat eine der größten Konzentrationen an Weißkopfseeadlern, die hier überwintern. Fahren Sie durch Bluff Country mit hohen, bewaldeten Klippen und charmanten Flußstädten. Die malerischen Flußtäler bieten mit ihren Antiquitätenläden, Weingütern und Apfelplantagen viele Sehenswürdigkeiten. Es gibt viele Gehöfte der Amish in dieser Gegend und in den Geschäften bekommt man von ihnen hergestellte Quilts. **65 Meilen** ★ Beobachten Sie die Adler, wie sie über Ihren Kopf segeln, in Bäumen hocken oder sich einen Fisch aus dem Fluß schnappen – alles von den riesigen Fenstern der Aussichtsplattform des neuen Eagle Centers aus. Verpassen Sie auch nicht die Touren durch die Niagara und die



Routendetails

AB	Minneapolis
DAUER	10 Tage
DISTANZ	1,160 Meilen

Mystery Höhle. Heute Abend sind Sie im Old Barn Resort und River's Bend Golf Course im charmanten Lanesboro untergebracht. www.barnresort.com

Tag 10 > Heute starten Sie früh für die 125 Meilen lange Rückfahrt zur Cruise America Vermietstation in Minneapolis. Wenn Sie den Early Pick-up gebucht haben, dann können Sie sich mit der Abgabe des Wohnmobils bis 15:00 Uhr Zeit lassen!



Gooseberry Falls, North shore, Lake Superior



Die Mall of America



Ein Schwarzbär im North America Bear Center, Ely



Das Wolf Center, Ely

DIE GREAT LAKES MUSIC TOUR

Chicago steht für den Blues, Detroit für „Motown“ und in Cleveland wurde der Rock and Roll geboren. Zusammen mit Toronto und den Niagarafällen ergeben diese Städte eine klassische Kombination der beiden Nationen.

Inland Seas Maritime Museum



Routenvorschlag

Tag 1 > Von der Cruise America Vermietstation in Chicago geht es Richtung Osten, entlang des Lake Michigan, wo Sie Illinois verlassen und nach Indiana kommen. An der Staatsgrenze passieren Sie Gary, die Geburtsstadt von Michael Jackson. Sie kommen nun nach Michigan, wo Sie schon bald Ihren ersten Campingplatz erreichen, der sich nur einen Steinwurf von den wunderbaren Stränden des Lake Michigan entfernt befindet. Der KOA ist auch nahe an St. Joseph gelegen, wo das Curious Kids Museum den Entdeckergeist und die Neugier in Kindern weckt. **110 Meilen bis Coloma / St Joseph** ★ Besuchen Sie die Indiana Dunes des National Parks Service und den Warren Dunes State Park auf dem Weg.

www.koa.com/campgrounds/coloma

Tag 2 > Auf dem Weg nach Detroit kommen Sie durch Battle Creek, wo ein gewisser Dr. Kellogg die amerikanische Version des Müllis erfand. „Full Blast“ ist ein aufregender Wasserpark. Ihr Campingplatz liegt nur eine halbe Stunde von Detroit entfernt und in der Nähe des Henry Ford Museums, ein riesiger Komplex der der Motorwelt gewidmet ist. **175 Meilen bis zum KOA Greenfield, Detroit** ★ Besuchen Sie den Arctic Ring of Life im Detroit Zoo. Mit 1,7 Hektar ist es das weltweit größte Eisbär Gehege, welches auch über die Polar Passage verfügt – ein knapp 22 m langer durchsichtiger Tunnel, in dem Besucher den tauchenden Eisbären und Robben näher kommen können als irgendwo sonst auf der Welt.

www.detroitgreenfield.com

Tag 3 > Durch den Tunnel, oder über die Brücke im Zentrum von Detroit geht es nach Kanada. Um zu Ihrem preisgekrönten, nur 20 Meilen außerhalb von Toronto liegenden Campingplatz für heute Nacht zu gelangen geht es durch Chatham, London und Cambridge – sogar über die Themse. **285 Meilen bis nach Ontario, Toronto** ★ Besuchen Sie den CN Tower – bis zum Jahr 2007 das weltweit höchste freistehende Bauwerk. <https://goo.gl/2XGrrS>



Arctic Ring of Life, Detroit Zoo

Foto: Bill Bowen

Tag 4 > Möglicherweise möchten Sie Ihren Aufenthalt in Toronto etwas ausdehnen. Wenn es Sie allerdings weiter zieht, dann geht es heute um den Lake Ontario herum Richtung Niagarafälle. Auf dem Weg bietet sich ein Besuch des Welland Kanals an, der den Lake Erie und Lake Ontario verbindet. Acht Schleusen ermöglichen es Schiffen, die 53 m hohen Niagarafälle zu umgehen. Ihr Campingplatz befindet sich nur 10 Minuten von den Niagarafällen entfernt. Als Ausflug empfehlen wir die berühmte „Maid of the Mist“ Bootstour.

105 Meilen bis Niagara Falls, Ontario ★ Besuchen Sie Niagara on the Lake und mindestens einen der nahe gelegenen Weinproduzenten von Weltklasse, wie Chateau des Charmes. www.campark.com

Tag 5 > Es geht zurück in die USA, vorbei an Buffalo nehmen Sie die Interstate Richtung Cleveland. Auch hier lohnt es sich wieder mehr Zeit zu verbringen, aber beginnen Sie vorerst mit der überraschenden, von I.M. Pei designten Rock



CN Tower, Toronto

and Roll Hall of Fame und genießen die Zeitreise in den Soundtrack Ihres Lebens. Der Woodside Lake Campground befindet sich südlich der Stadt ganz in der Nähe weiterer Attraktionen. **230 Meilen bis Streetsboro / Cleveland** ★ Besuchen Sie Presque Isle State Park in der Nähe von Erie auf dem Weg von Niagara und Aurora Farms Premium Outlet Mall, Geauga Lake und Wildwater Kingdom, alle in unmittelbarer Nähe zu Ihrem Campingplatz.

www.woodsidelake.com

Tag 6 > Wenn Sie mit Kindern reisen oder einfach nur jung geblieben sind, halten Sie auf jeden Fall nach ca. 80 Meilen für einen Besuch des Cedar Point Amusement Parks – die Hauptstadt der Achterbahnen! Es gibt hier noch wesentlich mehr zu entdecken aber die Hauptattraktion für Besucher aus aller Welt sind die Achterbahnen. Nach dem Nervenkitzel ist es nur noch eine Stunde Fahrt bis zu Ihrem Stony Ridge KOA. **130 Meilen bis nach Toledo East** ★ Besuchen Sie das Inland Seas Maritime Museum in Vermillion welches der faszinierenden Geschichte der Schifffahrt gewidmet ist.

www.koa.com/campgrounds/toledo

Tag 7 > Zurück geht es in 4 Stunden nach Chicago durch den Bundesstaat Michigan. Ihr Campingplatz wurde gewählt, weil es eine sehr schnelle und einfache Fahrt zurück zur Cruise America Vermietstation ist. Aber auch hier kann man etwas erleben – gleich nebenan in der „Wild West Town!“ Diese Attraktion umfasst ein Full-Service-Restaurant und ist für den letzten Abend ein Spaß für Erwachsene und Kinder gleichermaßen. **260 Meilen nach Union, Chicago Northwest** ★ Besuchen Sie das Illinois Railway Museum – es ist das größte Amerikas.

www.koa.com/campgrounds/chicago

Tag 8 > Nur 15 Meilen sind es heute bis zur Vermietstation von Cruise America. Es bietet sich an die eine oder andere Verlängerungsnacht in der „Windy City“ einzuplanen.



Routendetails

AB	Chicago oder Toronto
DAUER	8 Tage
DISTANZ	1,310 Meilen (2,110 km)



Das Motown Museum, Detroit Foto: Motown Historical Museum



Rock and Roll Hall of Fame, Cleveland Foto: Ohio Division of Travel and Tourism



Niagarafälle



Cedar Point Vergnügungspark

Foto: Cleveland Tourism

KLASSISCHES ONTARIO

Städte versus Natur - entdecken Sie Ontario's Vielfalt von pulsierenden Städten bis hin zu atemberaubenden Landschaften, historische Sehenswürdigkeiten und Highlights wie die einzigartigen Niagarafälle - alles vereint auf dieser Route.



Routenvorschlag

Tag 1/2 > Nach einer Übernachtung übernehmen Sie Ihr Wohnmobil an der Cruise America Vermietstation in Toronto. Nach nur zwei Stunden Fahrt erreichen Sie die tosenden Niagarafälle. Ihre Basis ist der Riverside Park Campground direkt am oberen Teil des Niagara Rivers und nur wenige Minuten von den Wasserfällen entfernt gelegen. Bestaunen Sie die Wasserfälle aus unterschiedlichen Blickwinkeln. Die ultimative Vogelperspektive bekommen Sie bei einem Helikopterflug über die Wasserfälle. Diese Region ist nicht nur berühmt für die Niagarafälle, sondern auch für seine Theater, Golfplätze, Einkaufszentren und natürlich die vielen Weingüter in der Umgebung. Durch das flache Gelände eignen sich Fahrradtouren hervorragend zur Erkundung der Weinroute und der charmanten kleinen Städtchen wie Niagara on the Lake. **80 Meilen bis zum Riverside Park Campground** ★ Werfen Sie einen Blick hinter die Wasserfälle auf einer „Journey Behind the Falls“ oder einer Bootsfahrt durch das wirbelnde Wasser nahe den Fällen. Spannendes erwartet Sie im IMAX-Kino und bei einer Fahrt mit einem Whirlpool Jet Boat ist Ihnen der Adrenalinschub sicher. www.riversidepark.net

Tag 3/4 > Heute geht es nach Blue Mountain. Ihre nächste Anlaufstelle ist das Wasaga Pines Resort, an der zerklüfteten Küste der Georgian Bay gelegen. Wasaga Beach ist der längste Süßwasserstrand der Welt und das Resort liegt nur wenige Minuten entfernt - Badesachen nicht vergessen! Das kristallklare Wasser der Georgian Bay lädt ein zu Wassersportaktivitäten wie Kajak fahren oder Wracktauchen! **160 Meilen bis zum Wasaga Pines Resort** ★ Besuchen Sie in der Nähe das Blue Mountain Resort, wo viele Outdoor-Aktivitäten angeboten werden wie z.B. das Ridge Runner Mountain Coaster, Scenic Caves Nature Adventures, Radfahren und verschiedene Golf-Angebote. <https://goo.gl/ZVdboc>

Tag 5/6 > Weiter geht es durch Ontario's Muskoka Region, bekannt für seine glitzernden Seen, dramatische Landschaft und malerische Städte. Richtung Nordosten erreichen Sie den berühmten Algonquin Provincial Park. Ihr Zuhause für die nächsten Nächte - der Algonquin Trails Campground außerhalb des Parks - ist eine wunderschöne typisch kanadische Location inmitten von hohen Pinien gelegen. Der Park bietet Wander- und Kanu-Routen in allen Schwierigkeitsgraden. Halten Sie die Augen für die Tierwelt offen, denn die zeigt sich oft - Kamera nicht vergessen! **110 Meilen bis zum Algonquin Provincial Park** ★ Eine Kreuzfahrt auf der RMS Segwun bietet sich an - das älteste in Betrieb befindliche Dampfschiff der Welt, stationiert in Gravenhurst. www.algonquintrails camping.ca

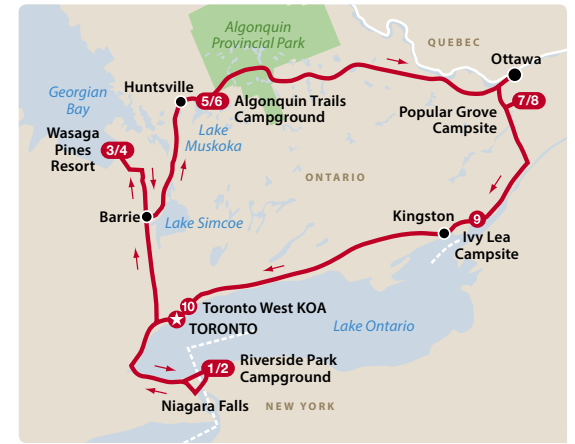
Tag 7/8 > Heute reisen Sie nach Osten bis zur pulsierenden Stadt Ottawa, Kanadas Bundeshauptstadt. Auf der Route können Sie sich in der Nähe von Forester Falls für eine Wildwasser-Rafting Tour entscheiden. Parken Sie auf dem beliebten Grove Ottawa Campingplatz, 30 Minuten südwestlich von Ottawa und entspannen Sie sich von der langen Fahrt. Planen Sie einen ganzen Tag für die Erkundung dieser schönen Stadt, Heimat von vielen kulturellen und historischen Sehenswürdigkeiten, Galerien und Museen. Nehmen Sie sich Zeit für eine Boots- oder Fahrradtour oder einen Spaziergang entlang des Rideau-Kanals - ein wichtiger Mittelpunkt der Stadt und UNESCO-Weltkulturerbe. Bummeln Sie auf dem ByWard Market in der Innenstadt von Ottawa und nehmen Sie die Sehenswürdigkeiten, Geräusche und Gerüche von einem von Nordamerikas größten und ältesten Wochenmärkten in sich auf. **200 Meilen bis zum Popular Grove Campingplatz** ★ In dieser un-glaublichen Stadt der Museen und Galerien dürfen Sie das Canadian Museum of Civilization und die National Gallery of Canada nicht versäumen. Vielleicht ist ja auch noch Zeit für einen Besuch des Canadian Museum of Nature, des Royal Canadian Mint oder eines der vielen weiteren Museen!! www.ottawaspoplartgrovecamp.com



Algonquin Park

Tag 9 > Heute geht es Richtung Süden, entlang der Rideau Heritage Route zu den 1.000 Islands. Auf der Strecke befinden sich viele reizvolle kleine Städte und historische Schleusen, die zu kurzen Pausen einladen. Der Ivy Lea Campingplatz liegt ideal mitten im Herzen der 1.000 Islands, umgeben von der Landschaft aus Granit und Grün des Frontenac Arch Biosphärenreservat. Es ist ein Paradies für Bootsfahrten, Tauchen, Segeln, Kajak fahren uvm. Entdecken Sie die atemberaubende Schönheit der 1.000 Islands auf einer Kreuzfahrt, bei der sie vorbei an bewaldeten Inseln fahren, prunkvollen Häusern am Wasser und malerischen Insel-Cottages. Die historische Stadt Kingston ist nicht weit entfernt. **175 Meilen bis zum Ivy Lea Campingplatz** ★ Stoppen Sie bei Fort Henry für das ultimative Erlebnis kanadischer Geschichte. Innerhalb der Mauern wurde das militärische Leben des 19. Jahrhunderts wunderbar nachgestellt. www.koa.com/campgrounds/ivy-lea

Tag 10 > Die letzte Etappe Ihres Abenteuers führt Sie entlang des Ufers des Lake Ontario in Richtung Westen zurück nach Toronto. Wir empfehlen Ihnen, Ihr Wohnmobil früh am nächsten Morgen zurückzugeben und eine oder zwei Nächte in einem der vielen Stadthotels zu übernachten. Der Abschluß Ihres Urlaubs in Kanada's hipper und cooler Metropole ist ein Höhepunkt. Sie werden begeistert sein von dem Angebot: ob Kunst und Kultur von Weltklasse, Einkaufsmöglichkeiten, rund-um-die-Uhr Gastronomie oder Unterhaltung und Spaß für die ganze Familie. Den ultimativen Blick auf die Stadt haben Sie von der Spitze des CN Towers. Verpassen Sie nicht die vielen multikulturellen Stadtviertel zu erkunden wie die 6 Chinatowns, das Portugal Village, Greek Town, Little India und Little Italy. **190 Meilen bis zum Toronto KOA West** ★ Wenn es Ihre Zeit erlaubt, lohnt sich ein Abstecher entlang des Taste Trail mit einem Stop in Prince Edward County. Auf



Routendetails

AB	Toronto
DAUER	11 Tage
DISTANZ	955 Meilen (1,537 km)



Kajak fahren auf dem Rideau Canal, Ottawa

idyllischen Landstrassen geht es vorbei an Restaurants, Produzenten von lokalem Kunsthandwerk und Lebensmitteln und Weingütern. Hier befindet sich auch einer von Kanada's schönsten Stränden - im Sandbanks Provincial Park. <https://goo.gl/yWkRFu>

Tag 11 > Vierzig Meilen sind es heute bis zur Cruise Canada Vermietstation in Bolton. Verlängern Sie ruhig Ihren Aufenthalt in Toronto um ein paar Tage, um die Stadt wirklich erleben zu können. ★ Für den ultimativen Adrenalinstoß trauen Sie sich auf den EdgeWalk! 356 m über dem Boden laufen Sie um den CN Tower herum.



Blick auf den CN Tower und das Rogers Center von Toronto Island



Niagarafälle

KLASSISCHES QUÉBEC

Québec ist bestens bekannt für seine einzigartigen Städte Montreal und Québec – geschichtsträchtig vereinen sie gallischen Charme mit ganzjährig stattfindenden Festivals. Die Tour „Klassisches Québec“ stellt Ihnen die weniger bekannten Sehenswürdigkeiten vor – spektakuläre Landschaften und Begegnungen mit Flora und Fauna. Jede Region hat ihren eigenen Charakter und bietet sich an, erkundet zu werden.



Routenvorschlag

Tag 1/2 > Übernehmen Sie Ihr Wohnmobil von der Cruise Canada Vermietstation in Montreal und fahren Sie bis zum Mont-Tremblant Nationalpark; ein idealer Ausgangspunkt für diese Reise. Ihre Basis ist für zwei Tage der Lac Monroe Campingplatz, wo viele Aktivitäten auf Sie warten: Fischen, Wandern und der einzigartige „Via Ferrata du Diable“, ein Weg, der es Besuchern erlaubt eine steile Felswand zu begehen. Der beste Weg den Park zu erkunden ist per Kanu – versäumen Sie nicht die „Les Meandres du Diable“ – eine perfekt für Anfänger geeignete Tour. Im nahegelegenen Resort-Dorf von Mont-Tremblant kann man im Besucherzentrum verschiedene Aktivitäten wie Raften, Reiten, Golfen, Segeln und Klettern buchen. **90 Meilen bis zum Mont-Tremblant Nationalpark** ★ Besuchen Sie die auf dem Weg gelegene quirlige Stadt Saint-Sauveur mit ihren Restaurants, Einkaufszentren und Wasserpark. www.sepaq.com/pq/mot/

Tag 3 > Heute erreichen Sie auf einer kurzen und landschaftlich reizvollen Fahrt durch unberührte Natur entlang den Landstraßen 125 und 347 und vorbei an Saint-Donat die Lanaudière Region. Entspannen Sie am Nachmittag auf dem direkt am See gelegenen Campingplatz. **85 Meilen bis Mandeville** ★ Ein einmaliges Erlebnis am Mont-Tremblant ist ein Hubschrauberrundflug über Québecs riesige und unberührte Wälder; besonders spektakulär Ende September/Anfang Oktober, wenn das Laub der Ahornbäume sich in kräftiges Rot, Orange und Gold verfärbt. www.campinglabaiie.com

Tag 4/5 > La Mauricie Nationalpark of Kanada ist ein weiterer außergewöhnlicher Ort, um für ein paar Tage die Natur Québecs zu erleben. Ein Highlight ist der Ausflug zu den Waber Falls. Nachdem Sie die wunderschönen Wasserfälle zu Fuß und per Kanu erreichen, können Sie dort ein Picknick genießen. Ihr Ausgangspunkt ist das Centre d'Adventure Mattawin. Hier werden sowohl Rafting und Canyoning als auch weitere

spannende Aktivitäten angeboten. **75 Meilen bis Rivière Matawin** ★ Entdecken Sie den Park mit dem Rabaska Kanu. Das traditionelle Verkehrsmittel der Coureurs des Bois (Französisch-Kanadische Pelzhändler) ist 8 m lang und fasst 10 Personen. <https://goo.gl/ZVdboc>

Tag 6 > Über Nebenstraßen erreichen Sie heute eines von Québecs Naturwundern: den Lac Saint-Jean. Der See ist so groß, dass er eigentlich schon als Binnenmeer gelten kann und bietet mit seinem warmen Wasser, den wunderbaren Sandstränden und der atemberaubenden Küste des Pointe-Taillon Nationalparks ideale Erholung. Val-Jalbert – eine Stadt aus den 1920er Jahren und der Wildpark Saint-Félicien sind lohnenswerte Ausflugsziele. **170 Meilen bis nach Saint-Henri-de-Taillon** ★ Erkunden Sie per Fahrrad auf der geteerten Véloroute des Bleuets (Blueberry Cycle Route) das Ufer des Lac Saint-Jean. www.campingbelley.com/ (nur auf Französisch) or www.damenterre.qc.ca/index

Tag 7 > Der südlichste Fjord Nordamerikas – der Saguenay Fjord – bietet sensationelle Möglichkeiten für Wanderungen. Das schöne Dorf Sainte-Rose-du-Nord bietet einen der schönsten Aussichtspunkte auf den Fjord. Lassen Sie sich einen ganzen Tag Zeit für die hier angebotenen Aktivitäten wie Segeln, Bootsfahrten oder Kajak fahren. Vielleicht entdecken Sie einen der weißen Beluga-Wale, die im Fjord beheimatet sind. **95 Meilen bis nach L'Anse-Saint-Jean** ★ Besuchen Sie den Parc Aventure Cap Jaseux um den Fjord von einem Hochseilgarten aus oder der Via Ferrata zu erleben. www.camping4chemins.qc.ca/ (nur auf Französisch)



Jacques Cartier NP

Tag 8 > Richtung Süden geht es in die Charlevoix Region, wo die höchsten Felswände östlich der kanadischen Rockies einen atemberaubenden Blick bieten. Für die Wanderung auf den majestätischen Acropole auf dem Draveurs Trail im Hautes-Gorges-de-la-Rivière-Malbaie Nationalpark sollten sie mindestens einen Tag einplanen. Besucher können auch nach Bachsaiblingen angeln oder mit dem Fahrrad die 16 km lange Fahrradstrecke durch den Park erkunden. **105 Meilen bis zum Hautes-Gorges-de-la-Rivière Malbaie Nationalpark** ★ Es lohnt sich ein Stopp auf dem Weg in Saint-Aimé-des-Lacs um Schwarzbären zu beobachten. www.sepaq.com/pq/hgo/

Tag 9 > Entdecken Sie das Herz des Charlevoix auf der Route des Saveurs, eine kulinarische Reiseroute die die vielen gastronomischen Highlights der Gegend hervorhebt. Gönnen Sie sich eine Mittagspause in Baie-Saint-Paul und besuchen Sie eine der vielen lokalen Kunstgalerien. Ziel ist heute der Jacques-Cartier-Nationalpark, einer der spektakulärsten Parks von Québec, nur 30 Minuten von der Provinzhauptstadt entfernt. **150 Meilen bis zum Jacques-Cartier-Nationalpark** ★ Besuchen Sie das Wendake Hurons Village wo Sie einiges über Québecs First Nations lernen. www.sepaq.com/pq/jac/

Tag 10 > Kein Besuch der Provinz wäre vollständig ohne die Erkundung von Québec City. Die charmanteste Stadt Nordamerikas ist auch die einzige noch von einer Mauer umgebene Stadt nördlich von Mexiko. Innerhalb der Stadtmauer erwarten Sie pittoreske kopfsteingepflasterte Straßen, gemütliche Bistros, ungewöhnliche Boutiquen und historische Sehenswürdigkeiten. Wir empfehlen einen Aufenthalt von mindestens vier Stunden. Um die Atmosphäre allerdings



Routendetails

AB	Montreal
DAUER	11 Tage
DISTANZ	1,025 Meilen (1650 km)

wirklich erleben zu können, sollten Sie eine Übernachtung einplanen und ein romantisches Dinner in einem der fantastischen Restaurants, gefolgt von einem Spaziergang durch die Gassen der Altstadt. **215 Meilen bis nach Montréal via Québec City** ★ Besuchen Sie die Place Royale, die Zitadelle und Festungen. www.koa.com/campgrounds/montreal-south/

Tag 11 > Nach dem Frühstück geht es zur 40 Meilen entfernten Cruise Canada Vermietstation in Montréal für die Abgabe Ihres Wohnmobils. Sollte es Ihr Zeitplan erlauben, verlängern Sie Ihre Reise durch Québec und besuchen Sie die Gaspésie Peninsula.



Mont-Tremblant village



Via Ferrata am Cap Jaseux, Saguenay Foto: Charles-David Robitaille



Québec Stadt

Foto: Claude Bouchard

DER WESTEN KANADAS

Der Westen Kanadas ist perfekt, um die rauhe und spektakuläre Natur hautnah zu erkunden. In dieser Tour haben wir das Herzstück – die sensationellen Rocky Mountains – mit eingebunden. Es gibt so viel zu sehen: das aufregende Vancouver, die einzigartige Tierwelt oder auch ein entspannendes Bad in heißen Quellen! Danach genießen Sie einfach die atemberaubende Aussicht auf majestätische, schneebedeckte Gipfel und die unberührten, türkisfarbenen Seen. Diese Tour bietet wirklich Jedem etwas.

Routenvorschlag

Tag 1 > Nehmen Sie Ihr Cruise Canada Fahrzeug in Empfang und fahren in Richtung des Great Burnaby Cariboo, wo Sie die erste Nacht verbringen. Es ist keine lange Fahrt, aber der Campingplatz lohnt sich auf alle Fälle, gilt er doch als einer der besten in British Columbia. Außerdem ist er ein perfekter Ausgangspunkt, um Vancouver zu erkunden. **15 Meilen bis zum Burnaby Cariboo RV Park** ★ Besuchen Sie Vancouver – eine der schönsten Städte der Welt. www.bcrvpark.com



Historical Steam Clock, Gastown, Vancouver Photo: 123.RF

Tag 2/3 > Eine lange (4 ½ Stunden), aber lohnenswerte Fahrt, führt Sie heute entlang des Transcanada Highways, bis zum Abzweig in der Nähe des Ortes Hope, in das atemberaubende Okanagan Valley. Besuchen Sie doch eines der vielen im Tal gelegenen Weingüter wie z.B. in Oliver, Penticton, Okanagan Falls, Kelowna, etc. Mehr Infos unter www.kelownagolfski.com/okanaganwineries.htm. Für die Übernachtung empfehlen wir den Okanagan Lake – nördlich von Penticton. Es gibt zwei große Campingplätze (North & South Park), die beide Stellplätze am See anbieten. Die wunderschönen Strände sind von Gelbkiefern bewachsen und ein perfekter Ort zum Schwimmen und für viele andere Wasseraktivitäten. In den Sommermonaten empfehlen wir die Vorab-Reservierung unter der unten angegebenen Webseite. Eine Alternative wäre, wenn Sie einen Tag hinzufügen und die Harrison Hot Springs genießen. **210 Meilen nach Okanagan**



Lake Peyto

★ Besuchen Sie die Othello-Quintette Tunnel außerhalb von Hope mit ihrem komplizierten System von Tunneln und Brücken mit dem die alte Kettle Valley Railroad durch das Tal fuhr oder nehmen Sie den Hells Gate Airtram über den Fraser River! www.campokanagan.com

Tag 4 > Heute ist die Fahrstrecke kürzer und bietet Gelegenheit, ein paar weitere Weingüter zu besuchen. Ziel ist das hoch in den Monashee Mountains und neben dem Mount Revelstoke Nationalpark und dem Glacier Nationalpark gelegene Revelstoke. Der Ort hat das ganze Jahr über etwas zu bieten und ist berühmt für die spektakuläre Lage zwischen den schneebedeckten Selkirk Mountains im Osten und den Monashees im Westen. Um 1900 wurde Revelstoke als Bergparadies entdeckt und wird noch heute als das Zentrum der Kanadischen Alpen bezeichnet. **145 Meilen bis Revelstoke** ★ Besuchen Sie Salmon Arm, das Tor von Okanagan im Herzen der Shuswap Lake Recreation Area. www.rvcampingrevelstoke.com

Day 5/6 > Nach knapp 3 Stunden erreichen Sie Lake Louise und wir empfehlen eine Übernachtung auf dem Lake Louise Park Campground, wobei noch viele weitere Campingplätze zur Auswahl stehen. Der Banff/Lake Louise Nationalpark wird Sie sprachlos machen – die Landschaft ist unbeschreiblich grandios und wunderschön! Die Erfahrungen die Sie hier machen, werden wahrscheinlich über Generationen durch Familienalben weitergegeben, da Ihre Kinder dann Ihre Enkel zu den Orten mitnehmen werden, von denen ihre Eltern schon seit Jahren begeistert sind. Es ist schier unmöglich hier ein schlechtes Foto zu schießen! Nehmen Sie sich etwas Zeit und erkunden Sie Banff (wenn Sie die Tour von der Cruise Canada Calgary Station beginnen, dann fahren Sie direkt zum Lake Louise Campground – alternativ bleiben Sie in Banff). **145 Meilen bis nach Lake Louise** ★ Besuchen Sie den Kicking Horse River, wo er unter der Naturbrücke im Yoho Nationalpark durchfließt. Nehmen Sie den Scenic Drive entlang des Bow Valley Parkways um



Columbia Icefield Gletscher Foto: Brewster Travel Canada

zwischen Banff und Lake Louise zu reisen. Es ist eine ruhige, weniger befahrene Route mit vielen Wanderwegen und Aussichtspunkten bei der Sie tolle Bilder von den Bergen machen können.. Planen Sie einen Kaffee- oder Snackstop im Banff Springs Hotel und genießen Sie die herrliche Aussicht. Eine lohnenswerte Gondelfahrt auf den Sulphur Mountain wird mit einem entspannenden Bad in einer heißen Quelle in den Banff Hot Springs belohnt. www.pccamping.ca/parkscanada

Tag 7/8 > Die Straße nach Jasper bietet sensationelle Ausblicke auf über 3.600m hohe Gipfel. Für die Übernachtung empfehlen wir eine Auswahl von Campingplätzen. **210 Meilen nach Jasper via Banff** ★ Besuchen Sie den Athabasca Gletscher: der meistbesuchte Gletscher auf dem amerikanischen Kontinent. Sie können den Gletscher entweder an Bord des Ice Explorer oder mit einem Guide auf einer Wanderung erkunden. Während Sie in Jasper sind, buchen Sie unbedingt die Maligne Lake Kreuzfahrt, welche Sie nach Spirit Island bringt, ein weltberühmtes Ziel welches nur mit dem Boot zu erreichen ist. Bekannt als das Juwel vom Jasper Nationalpark, ist dies ein wunderbarer Foto-Stop.

[Jasper: https://reservation.pc.gc.ca/Jasper](https://reservation.pc.gc.ca/Jasper)
[Hinton: www.koa.com/campgrounds/hinton](http://www.koa.com/campgrounds/hinton)

Tag 9 > Nach einer spektakulären Fahrt mit Ausblicken auf atemberaubende Landschaft entlang des Wells Gray Provincial Parks auf der rechten Seite und den Columbia Mountains auf der linken Seite, erreichen Sie Clearwater. Dies ist der letzte Stopp auf dieser Route, bevor Sie zurück nach Vancouver fahren. Wenn Sie gerne nah am Wells Gray Provincial Park übernachten möchten und sofern Sie einen Platz bekommen – denn der Park hat nur 13 Wohnmobilstellplätze – bietet sich der Helmcken Falls Logde & RV Park an. Hier erleben Sie echte Wildnis direkt am Eingang zum Park. **200 Meilen bis nach Clearwater** ★ Besuchen Sie Clearwater; eine interessante Stadt am Eingang zum Wells Gray Provincial Park. Auf dem Weg nach Clearwater sollten Sie am Blue River einen Stop einlegen und eine River Safari machen und die



Routendetails

AB	Vancouver oder Calgary
DAUER	12 Tage
DISTANZ	1,235 Meilen (1,980 km)



Gelegenheit nutzen nach Bären Ausschau zu halten! www.helmckenfalls.com

Tag 10/11 > 4½ Stunden Fahrt nach Vancouver zum Burnaby Cariboo. Wir empfehlen einen Aufenthalt von mehreren Nächten (www.bcrvpark.com) Vom Campingplatz gelangen Sie jede halbe Stunde per Bus in die Stadt oder Sie laufen 15 Minuten zum Skytrain. Vancouver ist eine der schönsten Städte Nordamerikas und verdient ein bisschen Zeit entdeckt zu werden. **295 Meilen bis nach Vancouver** ★ Besuchen Sie Stanley Park, das Harbour Centre, Granville Island, die Capilano Suspension Bridge und so viel mehr... www.bcrvpark.com

Tag 12 > In nur 15 Minuten Fahrtzeit haben Sie die Cruise America Station erreicht, um Ihr Wohnmobil abzugeben.

VERLÄNGERUNG VANCOUVER ISLAND

Mit dieser Tour setzen Sie Ihrer Westkanada Reise noch das i-Tüpfelchen auf. In 6 Tagen bekommen Sie auf der Insel ein Gefühl für das Meer und für die Menschen deren Leben davon bestimmt wird. Erkunden Sie Strände mit Robben und Seelöwen – vielleicht entdecken Sie Killerwale oder Delphine, die am Ufer in den Wellen spielen.



Fährverbindungen

Wir empfehlen Ihnen das Buchen jeglicher Fährverbindungen online vor Ihrem Urlaub. Bitte buchen Sie immer für das größte Wohnmobil (C30 = 30 Fuß), auch wenn Sie bei uns ein Kleineres gebucht haben. Wenn wir Sie auf ein größeres Wohnmobil upgraden, dann wollen wir sicherstellen, dass Sie den Platz auf der Fähre auch haben.

Routenvorschlag

Tag 1 > Nachdem Sie sich über die Fahrzeiten informiert und Ihre Tsawwassen-Swartz Bay Ferry (www.bcferries.com and transcanadahighway.com/BC/Info-Ferries.htm) gebucht haben, begeben Sie sich bitte, mit genügend Vorlaufzeit, auf die Fahrt vom Burnaby Cariboo RV Resort (www.bcrv.co) zum Fährterminal. Die 70 Meilen Fahrt dauert ca. 2 Stunden. Insgesamt sollten Sie 4 Stunden einplanen ab Abfahrt vom Burnaby Cariboo RV Resort. Die Fähre benötigt ca. 90 Minuten für die Überfahrt auf dem Alaska Marine Highway. Wenn Sie in Sannich auf South Vancouver Island ankommen, sind es noch 20 Meilen bis zum Salish Seaside RV Haven.

Der Salish Seaside RV Haven ist einzigartig in ganz Kanada. Er liegt direkt am Hafen und bietet atemberaubende Ausblicke auf Victoria. Ganzjährig geöffnet und mit „full service“ Stellplätzen, liegt er sehr zentral für Ausflüge nach Victoria. Alle Sehenswürdigkeiten sind in ca. 5 Minuten Autofahrt zu erreichen. Wenn Sie ihr Fahrzeug lieber nicht in die Innenstadt fahren möchten, können Sie auch ganz einfach die Fähre nehmen, die direkt vom Park in die Innenstadt fährt. **60 Meilen nach Saanich** ★ Genießen Sie Victoria: Das Ufer, die Architektur, genießen Sie Meeresfrüchte und alles womit British Columbia's Hauptstadt Sie sonst noch bezaubert. <https://www.salishseasidervhaven.com/>

Tag 2 > Sobald Sie die städtischen Gebiete hinter sich lassen, steigt der Highway an in Richtung Malahat Highlands, die vulkanischen Ursprungs



und heutzutage von 400 Jahre alten Douglas-Tannen bewachsen sind – Bäume, die zur Kolonialzeit überall in Victoria zu finden waren. Tausende von Lachsen bewohnen die Flüsse in dieser Gegend, deren Kiesbetten Zeugen längst verschwundener Gletscher sind. Vom Gipfel des Malahat bietet sich ein spektakuläres Panorama auf das Saanich Inlet – ein

„umgekehrter“ Fjord, dessen Ausrichtung entgegen der Fließrichtung der Gletscher liegt. Die tiefer gelegenen Täler mit ihren Obst- und anderen Plantagen erfreuen sich nahrhaften Bodens mit zum Teil zwei Ernten im Jahr. In den Flüssen gedeihen bis zu einem Meter lange Forellen! Weiter Richtung Norden, mit Blick auf die Straights of Georgia, bietet sich bei Rosewell Creek die Möglichkeit, den Highway 19 zu verlassen und auf 19a zu wechseln. Bis Campbell River führt die Strecke durch schöne Küstenlandschaften. Nach der kurzen Überfahrt auf dem Campbell River – Quadra Island Fähre nach Quadra Island, geht die Route weiter nach Ripple Rock RV Park am Browns Bay Resort. Kreuzfahrtschiffe auf der Discovery Passage, auf ihrem Weg nach Alaska, fahren direkt an Ripple Rock RV Park vorbei. **180 Meilen bis Campbell River** ★ Besuchen Sie die langen Sand-strände am Rath Trevor Beach Provincial Park. <http://www.brownsbayresort.com/rv-park/>

Tag 3 > Port Hardy, an der nordwestlichen Spitze von Vancouver Island gelegen, ist der Ort „Wo der Highway aufhört und das Abenteuer beginnt“. Mit ein bisschen Glück entdecken Sie Killerwale oder Delphine. Am nördlichsten Punkt der Insel liegt der Cape Scott Provincial Park mit seinem 14 Meilen langen Strand, vor dem Robben und Seelöwen im Meer toben. Strandgutsammler finden vielleicht alte Perlen, die früher zum Handel verwendet wurden oder sogar eine Flaschenpost, die ihren Weg über den Pazifischen Ozean geschafft hat. Von hier aus geht es nur zurück Richtung Südosten. Nach ca.



Orca Foto: Tourism British Columbia



Das Fairmont Empress Hotel, Inner Harbour, Victoria

Foto: Tourism British Columbia

26 Meilen auf dem Highway 19 geht es 10 Meilen Richtung Küste nach Beaver Cove und Telegraph Cove dahinter. Der Campingplatz ist ganzjährig geöffnet und mit allem Komfort ausgestattet, inklusive Meerblick und einer Marina. **195 Meilen bis Telegraph Cove, inklusive der Hin- und Rückfahrt nach Port Hardy** ★ Besuchen Sie den Cormorant Channel Provincial Park auf dem Weg zu Ihrem Campingplatz. www.telegraphcove.ca/tcv/accom/rvpark.cfm

Tag 4 > Sie fahren den gleichen Weg zurück, den Sie auch gekommen sind. Sollten Sie also etwas verpasst haben, wäre jetzt der Moment, einen entsprechenden Stopp einzulegen. Einige der Parks entlang der Route vorbei an Campbell River sind Morton Lake, Elk Falls und Miracle Beach. Ihr Ziel ist Qualicum Bay Resort, welches zwischen Qualicum Beach und Fanny Bay liegt. Der Hauptteil der Strecke auf dem Highway zwischen Courtenay und Campbell River führt entlang der Qualicum Bucht, eine Gegend reich an Meeresfrüchten. Überall gibt es Zugänge zu den in der Bucht gelegenen Sand- und Kiesstränden. An vielen Stellen kann man frische Meeresfrüchte kaufen, die jeden Tag frisch angeboten werden. **185 Meilen bis Qualicum Bay** ★ Besuchen Sie Little Qualicum Falls. www.resortbc.com

Tag 5 > Eine kurze Fahrt bringt Sie heute nach Nanaimo. Die Stadt bezaubert mit natürlicher Schönheit – dank seiner Lage zwischen Mount Benson und der Straight of Georgia. Kulturell wird in der Kunst- und Musikszene jeden Tag etwas geboten. Historisch Interessierte zieht es in Nanaimos Altstadt, mit vielen historischen Gebäuden. Shoppingmöglichkeiten, Geschäfte, Restaurants und Museen gibt es in der Stadt reichlich. Für Aktive gibt es Bungy Jumping, Kletterwände und viel mehr. Nach einem ereignisreichen und aufregenden Tag geht es zum Campingplatz. Auf knapp 22 Hektar Küste, Wald



Routendetails

AB	Vancouver
DAUER	6 Tage
DISTANZ	735 Meilen (1,185 km)



und Flußlandschaft bietet dieser eine Menge Aktivitäten. **55 Meilen bis Living Forest in Nanaimo** ★ Besuchen Sie The Bastion, die alte Festung der Hudson Bay Company und machen Sie einen Stopp im historischen Palace Hotel. www.campingbc.com

Tag 6 > Die Horseshoe Bay - Departure Bay Fähre (www.bcferries.com) befindet sich 10 Minuten von Ihrem Campingplatz entfernt. Wir empfehlen die Buchung des Early Bird Departure Specials, damit Sie Ihr Wohnmobil erst am Nachmittag abgeben müssen. Alternativ verbringen Sie noch ein paar Nächte am Burnaby Cariboo Campground. Die Überfahrt mit der Fähre dauert ca. zwei Stunden und von Horseshoe Bay sind es noch ca. eine halbe Stunde Fahrt zur Cruise Canada Abgabestation in Delta oder zurück nach Burnaby. **20 Meilen von Nanaimo bis Delta plus Fahrtzeit auf der Fähre. 30 Meilen bis Cariboo.**

DAS MARITIME KANADA

Besuchen Sie die Juwelen Kanadas, bestehend aus den drei Provinzen New Brunswick, Nova Scotia und Prince Edward Island. Jede dieser Provinzen hat seine eigene kulturelle Identität und alle sind berühmt für ihre wundervollen Küstenlandschaften, charmanten Leuchttürme und Walbeobachtungen.

Routenvorschlag

Tag 1 > Erkunden Sie ein paar Tage Halifax (inklusive des Maritime Museum of the Atlantic mit seinen Artefakten der Titanic) und übernehmen Sie dann Ihr Wohnmobil an der Cruise Canada Vermietstation in Halifax. Auf einer gemütlichen Fahrt mit spektakulären Ausblicken auf den Ozean, geht es an der Küste entlang. Die charmanten Küstenorte Peggy's Cove, Chester & Mahone Bay sind lohnenswerte Stopps, bevor es weiter geht nach Lunenburg - von der UNESCO als Weltkulturerbe ausgezeichnet. **95 km bis nach Lunenburg** ★ Vergessen Sie nicht Ihre Kamera - der Peggy's Cove Leuchtturm ist der am meisten fotografierte Leuchtturm in Kanada! Wenn es die Zeit erlaubt, lohnt sich eine Scenic Boat Tour: Beobachten Sie nistende arktische Papageientaucher, Robben und mit ein bisschen Glück auch einen Wal!

www.lunenburgs.com/campground

Tag 2 > In Lunenburg lohnt sich ein Besuch des Fischerei-Museums, wo anschaulich die Bedeutung des Ortes während des Fischerei-Booms dargestellt wird. Für eine kurze Bootsfahrt im Hafen reicht die Zeit noch. Am Nachmittag geht es entlang der Südküste weiter, bevor die Reise ins Inland zum Kejimikujik Nationalpark führt. **115 km bis zum Kejimikujik Nationalpark** ★ In Lunenburg, nehmen Sie sich die Zeit das Fischereimuseum des Atlantik zu besuchen und lernen Sie die Bedeutung der Stadt während des Fischereibooms kennen.

https://goo.gl/v9om4a

Tag 3/4 > Verbringen Sie den Tag im Nationalpark und unternehmen ein paar der Aktivitäten, die dort angeboten werden - von Kanu fahren über Wandern bis Radfahren. Der Park beheimatet eine vielfältige Tierwelt und Nordamerikas größte Sammlung von Petroglyphen. Am späten Nachmittag fahren Sie weiter in Richtung Digby. Am nächsten Tag geht es nach Digby Neck, um die Wale in der Bay of Fundy zu beobachten. Im Sommer bietet die Bucht Finn-, Buckel-, Minke- und Glattwalen Schutz zur Nahrungssuche und



Hummer - Schmaus

Paarung. **105 km bis Digby** ★ Besuchen Sie Brier Island via 2 Kabel-Fähren und lassen Sie sich davon überzeugen, wer die wahren Giganten des Ozeans sind!

www.jaggarspoint.ca/

Tag 5/6 > Heute Morgen nehmen Sie die Bay Ferry hinüber in die benachbarte Provinz New Brunswick. Entlang der Küste geht es zum Fundy Trail Parkway. Atemberaubende Ausblicke, sowie eine reichhaltige Flora und Fauna erwarten Sie in diesem Paradies an der Küste von New Brunswick's Bay of Fundy - eines der marine Weltwunder. Während der 11 km langen Fahrt entlang der Küste, sollten Sie regelmäßige Stopps an den Aussichtsplattformen einplanen - vielleicht können Sie von dort Wale entdecken! Nachdem Sie die Zeit hier genossen haben, fahren Sie in den Fundy Nationalpark. Genießen Sie die Ursprünglichkeit des Parks, erkunden Sie den Wald und lassen die Flora und Fauna auf sich wirken.

205 km zum Fundy Nationalpark ★ Besuchen Sie einen der Aussichtspunkte, um einen Blick auf Wale zu erhaschen. Das Besucherzentrum am Big Salmon River ist auf jeden Fall einen Besuch wert!

www.pc.gc.ca/pn-np/nb/fundy/activ/camping.aspx

Tag 7/8 > Heute machen Sie sich auf den Weg zu Hopewell Rocks, wo die Gezeiten der Ozeane untersucht und weltweit die höchsten Tiden-sprünge erfasst werden. Sie können auf dem Meeresboden der Bay of Fundy spazieren. Die Anziehungskräfte von Sonne und Mond verursachen Tiden von bis zu 15 m Unterschied und das zwei Mal - jeden Tag! Lassen Sie den heutigen Tag im Kouchibouguac Nationalpark ausklingen; einem faszinierenden Mosaik aus Mooren, Salzwiesen, Tideflüssen, sprudelnden Süßwassersystemen, geschützten Lagunen, einsamen Feldern und hohen Wäldern. **215 km bis Kouchibouguac** ★ Überprüfen Sie die Zeiten für Ebbe und Flut auf der Website von Hopewell Rocks und planen Sie



Fundy National Park of Canada



Leuchtturm auf Prince Edward Island



Hopewell Rocks bei Ebbe, Fundy Bay



Routendetails

AB	Halifax
DAUER	15 Tage
DISTANZ	1,120 Meilen (1,800 km)

Ihren Besuch entsprechend, um entweder auf dem Meeresboden zu spazieren und/oder mit dem Kajak um die Felsen zu paddeln. Genießen Sie eine Kreuzfahrt mit Shediac Bay Cruises. Mieten Sie sich ein Fahrrad und erkunden Sie die insgesamt 60 km Radwege in Kouchibouguac.

www.pc.gc.ca/pn-np/nb/kouchibouguac/index.aspx

Tag 9/10 > Heute überqueren Sie die Confederation Bridge und erreichen Prince Edward Island, die Heimat von „Anne of Green Gables“. Wenn Sie schon einmal das Buch gelesen und sich gefragt haben, ob es ein realer Ort ist, dann können Sie sich hier, wie Millionen von Fans vor Ihnen auch, persönlich von der Magie dieses Ortes überzeugen. Genießen Sie die Fahrt auf einer der drei deutlich ausgeschilderten (touristischen) Küstenstraßen und entdecken neben der wunderschönen Landschaft einige der Leuchttürme, für die die Insel so bekannt ist - immerhin stehen hier ungefähr 50 Stück! **235 km bis Charlotte Town** ★ Besuchen Sie die Green Gables Heritage Place in Cavendish. Genießen Sie eine der malerischen Küstenstraßen und besuchen den einen oder anderen Leuchtturm.

www.koa.com/campgrounds/cornwall/

Tag 11 > Heute erreichen Sie per Fähre die Stadt Pictou, die als Geburtsort von Nova Scotia bekannt ist. Nach dem Mittagessen geht die Fahrt nach Norden bis Cape Breton Island und dann schließlich zum Lake Ainslie. **250 km bis zum East Lake Ainslie** ★ Besuchen Sie das Hector Heritage Center und setzen Sie einen Fuß an Bord einer exakten Nachbildung des Schiffes Hector, welches die ersten schottischen Siedler nach Nova Scotia brachte. www.mackinnonscampground.ca/

Tag 12/13 > Heute Morgen lohnt sich ein kleiner Umweg zur Küstenstadt Inverness, bekannt für seine warmen Gewässer und die Tränen der Meerjungfrauen (farbiges Glas, das hier an der Küste angespült wird) - ein Traum für Strandgutssammler. Weiter geht es Richtung

Norden nach Margaree Harbour, wo Sie auf den berühmten Cabot Trail stoßen. Dieser Trail bietet eine atemberaubende Fahrtstrecke an zwei Küsten entlang (Golf von St. Lawrence und der Atlantik), und führt von einer Meereshöhe bis fast 1.000 m über dem Meeresspiegel durch einen Nationalpark. **125 km bis Ingonish** ★ Gönnen Sie sich eine Wanderung auf einem der 26 Wanderwege innerhalb des Nationalparks. <https://goo.gl/6gVEfi>

Tag 14 > Heute steht Ihnen eine lange Fahrt bevor und die letzte Chance den Reiz der Ostküste zu genießen. Statten Sie Martinique Beach noch einen Besuch ab, bevor Sie weiterfahren nach Halifax. **455 km nach Halifax.**

www.koa.com/campgrounds/halifax/

Tag 15 > Nachdem Sie die Nacht auf dem KOA Campingplatz verbracht haben, auf dem sich auch die Cruise Canada Vermietstation befindet, können Sie heute Morgen in Ruhe packen und dann ihr Wohnmobil abgeben.



Großes Bild: Kouchibouguac Nationalpark

HÖHEPUNKTE ALASKAS

Alaska bietet atemberaubend schöne Landschaften und fantastische Möglichkeiten für Tierbeobachtungen. Mit dem Wohnmobil hat man unvergleichliche Möglichkeiten, um diese große und abgelegene Wildnis - die Heimat des Denali Nationalparks und des Mount McKinley - zu erkunden.



Routenvorschlag

Tag 1 > Nach der Übernahme Ihres Wohnmobils an der Cruise America Station in Anchorage, geht es Richtung Nordosten auf dem Glenn Highway. Durch die Ortschaften Eagle River und Chugiak fahren Sie weiter Richtung Palmer, ca. 1 Stunde Fahrtzeit von Anchorage entfernt. Während der Fahrt durch die Eklutna Flats genießen Sie Ausblicke auf die Chugach und Talkeetna Berge und den Pioneer Peak, den nächstgelegenen Gipfel. **45 Meilen** ★ Für einen besseren Blick auf den Knick Gletscher machen Sie am besten eine Airboat Tour. Nehmen Sie die Abfahrt Old Glenn Highway und fahren Sie ca. 20 Meilen von Palmer zu Knick Glacier Adventures. www.mtviewrvpark.com

Tag 2/3 > Heute geht es von Palmer zum Denali Nationalpark. Weiter auf dem Parks Highway fahren Sie durch das Matanuska-Susitna Valley und den Denali State Park. Wenn die Zeit es zulässt, machen Sie einen Abstecher zur kleinen Ortschaft Talkeetna. **200 Meilen** ★ Denali besteht aus knapp 2,5 Millionen Hektar Wildnis, welche durch eine Straße durchschnitten wird. Auf der Reise sieht man, wie die niedrige Flora des Taiga-Waldes langsam der hochalpinen Tundra und den schneebedeckten Bergen weicht, von denen der Mount McKinley, mit knapp 6.200 m Höhe, der höchste Gipfel Nordamerikas ist. <https://goo.gl/GfW2Cq>

Tag 4/5 > Bevor Sie den Denali Nationalpark Richtung Fairbanks verlassen, empfehlen wir Ihnen eine 7-stündige Tundra Wildlife Tour in den Denali Nationalpark. Im Park lebt eine abwechslungsreiche Tierwelt. An klaren Tagen sieht man bis zum Mt McKinley. Am Nachmittag fahren Sie auf dem Parks Highway nach Norden Richtung Fairbanks. Sie durchqueren eine atemberaubend schöne Wald- und Berglandschaft, sowie die Ortschaften Healy,

Nenana und Ester - eine alte Goldminenstadt. **125 Meilen** ★ Auf der Wildlife Tour entdecken Sie mit ein bisschen Glück Bären, Karibou, Elche, Schafe, Wölfe und eine Vielzahl an verschiedenen Vogelarten. www.riversedge.net/fairbanks-RV-park.htm

Tag 6 > Heute geht es nach Paxson/Glennallen, entlang des Richardson bis nach Delta Junction. Außerhalb von Fairbanks fahren Sie an North Pole vorbei, Heimat des amerikanischen Santa Claus. In Delta Junction nehmen Sie den Richardson Highway und fahren südlich Richtung Paxson/Glennallen. **180 Meilen** ★ Der Copper River bietet Lachsfischerei von Weltklasse. Wenn Fischen nicht Ihr Hobby ist, gibt es auch Möglichkeiten zum Wandern, Raften und Rundflüge. www.tolsonacampground.com

Tag 7 > Heute fahren Sie auf dem spektakulären Richardson Highway, der teilweise parallel zur Trans-Alaska Pipeline verläuft, nach Valdez. Sofern das Wetter es zulässt, halten Sie an und genießen die unglaublichen Ausblicke auf die Wrangell Mountains. Weiter geht es vorbei am Worthington Gletscher und durch den Keystone Canyon mit seinen Wasserfällen. **185 Meilen** ★ Valdez sollten Sie auf keinen Fall verpassen. Die beeindruckenden Gletscher und die über dem See thronenden Chugach Mountains verleihen Valdez eine malerische Kulisse. www.bearpawrvpark.com

Tag 8 > Heute Morgen geht es an Bord der Alaska Marine Highway Ferry durch den wunderschönen Prince William Sound nach Whittier. Nach Ankunft in Whittier fahren Sie durch den Whittier-Portage Tunnel (nur eine Fahrspur, nur zu bestimmten Zeiten für den Verkehr zugelassen). Dann weiter auf dem Seward Highway durch malerische Landschaft nach Seward. **85 Meilen** ★ Der Portage Gletscher und das Besucherzentrum sind lohnenswerte Sehenswürdigkeiten. Dort kann man durch eine nachgestellte Eishöhle gehen, lebendige Eiswürmer begutachten oder einen Eisberg anfassen. Wenn Sie den Portage Gletscher aus



Prince William Sound

Foto: Travel Alaska

unmittelbarer Nähe erleben möchten, können Sie das an Bord einer einstündigen Bootsfahrt auf dem Portage Lake. www.stoneycreekrvpark.com

Tag 9/10 > Heute geht es auf dem Seward Highway zurück nach Anchorage, aber vorher sollten Sie auf jeden Fall noch den Kenai Fjords Nationalpark besuchen. Er punktet mit unberührter, wilder und atemberaubender Natur. Das riesige Harding Icefield speist die 38 Gletscher im Park. Diese Gletscher wiederum formen die Fjorde und bieten damit Lebensraum für viele verschiedene Meereslebewesen - Säugetiere, Fische und Vögel. **130 Meilen** ★ Eine Wildlife & Glacier Cruise in den malerischen Kenai Fjords Nationalpark sollten Sie nicht versäumen - vielleicht entdecken Sie ja sogar einen Wal! www.goldennuggetcamperpark.com

Tag 11 > Geben Sie heute Ihr Cruise America Wohnmobil an der Vermietstation ab. Wir wünschen Ihnen eine gute Heimreise.



Routendetails

AB	Anchorage
DAUER	11 Tage
DISTANZ	950 Meilen



Copper River

Foto: Travel Alaska



Denali NP mit Mt. McKinley im HintergrundFoto: Travel Alaska



Kajakfahren nahe Valdez. Foto: Travel Alaska

**CRUISE
AMERICA**

**CRUISE
CANADA**

